


Филиал публично-правовой компании "Роскадастр" по Санкт-Петербургу  
полное наименование органа регистрации прав  
Выписка из Единого государственного реестра недвижимости об объекте недвижимости

Сведения о характеристиках объекта недвижимости

На основании запроса от 28.11.2024, поступившего на рассмотрение 28.11.2024, сообщаем, что согласно записям Единого государственного реестра недвижимости:

Раздел 1 Лист 1

|   |  |                   |                          |
|---|--|-------------------|--------------------------|
| Земельный участок   |  |                   |                          |
| вид объекта недвижимости  |  |                   |                          |
| Лист № 1 раздела 1  | Всего листов раздела 1: 4  | Всего разделов: 8 | Всего листов выписки: 63 |
| 28.11.2024г. № КУВИ-001/2024-288699482  |  |                   |                          |
| Кадастровый номер:  | 78:13:0007319:8  |                   |                          |
| Номер кадастрового квартала:  | 78:13:0007319  |                   |                          |
| Дата присвоения кадастрового номера:  | 09.04.1998   |                   |                          |
| Ранее присвоенный государственный учетный номер:  | Кадастровый номер 78:13:7319:8   |                   |                          |
| Местоположение:   | г.Санкт-Петербург, Расстанная улица, дом 17, литера А  |                   |                          |
| Площадь:  | 65342 +/- 89   |                   |                          |
| Кадастровая стоимость, руб.:  | 283297415.55   |                   |                          |
| Кадастровые номера расположенных в пределах земельного участка объектов недвижимости:   | 78:13:0000000:3837, 78:13:0007319:1084, 78:13:0007319:1089, 78:13:0007319:1090, 78:13:0007319:1091, 78:13:0007319:1092, 78:13:0007319:1093, 78:13:0007319:1094, 78:13:0007319:1095, 78:13:0007319:1096, 78:13:0007319:1097, 78:13:0007319:1098, 78:13:0007319:1109, 78:13:0007319:1134, 78:13:0007319:1196, 78:13:0007319:1198, 78:13:0007319:1826, 78:13:0007319:1827, 78:13:0007319:1828, 78:13:0007319:1829, 78:13:0000000:4134 |                   |                          |
| Кадастровые номера объектов недвижимости, из которых образован объект недвижимости:   | 78:7319:8  |                   |                          |
| Кадастровые номера образованных объектов недвижимости:  | данные отсутствуют   |                   |                          |
| Категория земель:   | Земли населенных пунктов   |                   |                          |
| Виды разрешенного использования:  | для размещения промышленных объектов   |                   |                          |
| Сведения о кадастровом инженере:  | данные отсутствуют   |                   |                          |
| Сведения о лесах, водных объектах и об иных природных объектах, расположенных в пределах земельного участка:  | данные отсутствуют   |                   |                          |
| Сведения о том, что земельный участок полностью расположен в границах зоны с особыми условиями использования территории, территории объекта культурного наследия, публичного сервитута: | данные отсутствуют   |                   |                          |

|                               |   |   |                   |
|-------------------------------|---|---|-------------------|
| полное наименование должности |    | ДОКУМЕНТ ПОДПИСАН<br>ЭЛЕКТРОННОЙ ПОДПИСЬЮ | инициалы, фамилия |
|                               | Сертификат: 009F0BDC181A023B64597F1E2579BEFB50  |   |                   |
|                               | Владелец: ФЕДЕРАЛЬНАЯ СЛУЖБА ГОСУДАРСТВЕННОЙ<br>РЕГИСТРАЦИИ, КАДАСТРА И КАРТОГРАФИИ<br>Действителен: с 02.08.2024 по 26.10.2025 |   |                   |

|   |                           |                    |                          |
|---|---------------------------|--------------------|--------------------------|
| Земельный участок   |                           |                    |                          |
| вид объекта недвижимости  |                           |                    |                          |
| Лист № 2 раздела 1  | Всего листов раздела 1: 4 | Всего разделов: 8  | Всего листов выписки: 63 |
| 28.11.2024г. № КУВИ-001/2024-288699482  |                           |                    |                          |
| Кадастровый номер:  |                           | 78:13:0007319:8    |                          |
| Сведения о том, что земельный участок расположен в границах особой экономической зоны, территории опережающего развития, зоны территориального развития в Российской Федерации, игровой зоны:   |                           | данные отсутствуют |                          |
| Сведения о том, что земельный участок расположен в границах особо охраняемой природной территории, Байкальской природной территории и ее экологических зон, лесопарковом зеленом поясе, охотничьего угодья, лесничества:  |                           | данные отсутствуют |                          |
| Сведения о расположении земельного участка и (или) расположенного на нем объекта недвижимости в границах территории, в отношении которой принято решение о резервировании земель для государственных или муниципальных нужд:  |                           | данные отсутствуют |                          |
| Сведения о результатах проведения государственного земельного надзора:  |                           | данные отсутствуют |                          |
| Сведения о расположении земельного участка в границах территории, в отношении которой утвержден проект межевания территории:  |                           | данные отсутствуют |                          |
| Условный номер земельного участка:  |                           | данные отсутствуют |                          |
| Сведения о принятии акта и (или) заключении договора, предусматривающих предоставление в соответствии с земельным законодательством исполнительным органом государственным органом власти или органом местного самоуправления, находящегося в государственной или муниципальной собственности земельного участка для строительства наемного дома социального использования или наемного дома коммерческого использования: |                           | данные отсутствуют |                          |
| Сведения о том, что земельный участок или земельные участки образованы на основании решения об изъятии земельного участка и (или) расположенного на нем объекта недвижимости для государственных или муниципальных нужд:  |                           | данные отсутствуют |                          |
| Сведения о том, что земельный участок образован из земель или земельного участка, государственная собственность на которые не разграничена:   |                           | данные отсутствуют |                          |

|                               |   |  |                   |
|-------------------------------|---|--|-------------------|
| полное наименование должности | <br>ДОКУМЕНТ ПОДПИСАН<br>ЭЛЕКТРОННОЙ ПОДПИСЬЮ<br>Сертификат: 009F0BDC181A023B64597F1E2579BEFB50<br>Владелец: ФЕДЕРАЛЬНАЯ СЛУЖБА ГОСУДАРСТВЕННОЙ<br>РЕГИСТРАЦИИ, КАДАСТРА И КАРТОГРАФИИ<br>Действителен: с 02.08.2024 по 26.10.2025 |  | инициалы, фамилия |
|                               |   |  |                   |
|                               |   |  |                   |

|   |                           |  |                          |
|---|---------------------------|--|--------------------------|
| Земельный участок   |                           |  |                          |
| вид объекта недвижимости  |                           |  |                          |
| Лист № 3 раздела 1  | Всего листов раздела 1: 4 | Всего разделов: 8  | Всего листов выписки: 63 |
| 28.11.2024г. № КУВИ-001/2024-288699482  |                           |  |                          |
| Кадастровый номер:  |                           | 78:13:0007319:8  |                          |
| Сведения о наличии земельного спора о местоположении границ земельных участков: |                           | данные отсутствуют   |                          |
| Статус записи об объекте недвижимости:  |                           | Сведения об объекте недвижимости имеют статус "актуальные, ранее учтенные"   |                          |
| Особые отметки:   |                           | Сведения об ограничениях права на объект недвижимости, обременениях данного объекта, не зарегистрированных в реестре прав, ограничений прав и обременений недвижимого имущества: вид ограничения (обременения): ограничения прав на земельный участок, предусмотренные статьей 56 Земельного кодекса Российской Федерации; срок действия не установлен. вид ограничения (обременения): ограничения прав на земельный участок, предусмотренные статьей 56 Земельного кодекса Российской Федерации; срок действия не установлен. вид ограничения (обременения): ограничения прав на земельный участок, предусмотренные статьей 56 Земельного кодекса Российской Федерации; срок действия не установлен. вид ограничения (обременения): ограничения прав на земельный участок, предусмотренные статьей 56 Земельного кодекса Российской Федерации; срок действия не установлен. вид ограничения (обременения): ограничения прав на земельный участок, предусмотренные статьей 56 Земельного кодекса Российской Федерации; срок действия: с 05.10.2023; реквизиты документа-основания: "О типовых правилах охраны коммунальных тепловых сетей" от 17.08.1992 № 197 выдан: Минстрой РФ. вид ограничения (обременения): ограничения прав на земельный участок, предусмотренные статьей 56 Земельного кодекса Российской Федерации; срок действия: с 17.11.2023; реквизиты документа-основания: постановление Правительства РФ «О порядке установления охранных зон объектов электросетевого хозяйства и особых условий использования земельных участков, расположенных в границах таких зон» от 24.02.2009 № 160 выдан: Правительство Российской Федерации. вид ограничения (обременения): ограничения прав на земельный участок, предусмотренные статьей 56 Земельного кодекса Российской Федерации; срок действия: с 24.11.2023; реквизиты документа-основания: постановление Правительства РФ «О порядке установления охранных зон объектов электросетевого хозяйства и особых условий использования земельных участков, расположенных в границах таких зон» от 24.02.2009 № 160 выдан: Правительство Российской Федерации. вид ограничения (обременения): ограничения прав на земельный участок, предусмотренные статьей 56 Земельного кодекса Российской Федерации; срок действия: с 30.11.2023; реквизиты документа-основания: постановление Правительства РФ «О порядке установления охранных зон объектов электросетевого хозяйства и особых условий использования земельных участков, расположенных в границах таких зон» от 24.02.2009 № 160 выдан: Правительство Российской Федерации. вид ограничения (обременения): ограничения прав на |                          |



ДОКУМЕНТ ПОДПИСАН  
ЭЛЕКТРОННОЙ ПОДПИСЬЮ

Сертификат: 009F0BDC181A023B64597F1E2579BEFB50

Владелец: ФЕДЕРАЛЬНАЯ СЛУЖБА ГОСУДАРСТВЕННОЙ  
РЕГИСТРАЦИИ, КАДАСТРА И КАРТОГРАФИИ  
Действителен: с 02.08.2024 по 26.10.2025

полное наименование должности

инициалы, фамилия

|  |                           |  |                          |
|--|---------------------------|--|--------------------------|
| Земельный участок                      |                           |  |                          |
| вид объекта недвижимости               |                           |  |                          |
| Лист № 4 раздела 1                     | Всего листов раздела 1: 4 | Всего разделов: 8  | Всего листов выписки: 63 |
| 28.11.2024г. № КУВИ-001/2024-288699482 |                           |  |                          |
| Кадастровый номер:                     |                           | 78:13:0007319:8  |                          |
|  |                           | земельный участок, предусмотренные статьей 56 Земельного кодекса Российской Федерации; срок действия: с 01.12.2023; реквизиты документа-основания: постановление Правительства РФ «О порядке установления охранных зон объектов электросетевого хозяйства и особых условий использования земельных участков, расположенных в границах таких зон» от 24.02.2009 № 160 выдан: Правительство Российской Федерации. вид ограничения (обременения): ограничения прав на земельный участок, предусмотренные статьей 56 Земельного кодекса Российской Федерации; срок действия: с 14.02.2024; реквизиты документа-основания: решение о согласовании границ охранной зоны от 08.11.2023 № 19-4783/РС выдан: Федеральная служба по экологическому, технологическому и атомному надзору (Ростехнадзор) Северо-Западное управление . вид ограничения (обременения): ограничения прав на земельный участок, предусмотренные статьей 56 Земельного кодекса Российской Федерации; срок действия: с 11.06.2024; реквизиты документа-основания: приказ "О типовых правилах охраны коммунальных тепловых сетей" от 17.08.1992 № 197 выдан: Минстрой РФ. |                          |
| Получатель выписки:                    |                           | Степина Алла Всеволодовна  |                          |

|                               |   |                   |
|-------------------------------|---|-------------------|
| полное наименование должности | <br>ДОКУМЕНТ ПОДПИСАН<br>ЭЛЕКТРОННОЙ ПОДПИСЬЮ<br>Сертификат: 009F0BDC181A023B64597F1E2579BEFB50<br>Владелец: ФЕДЕРАЛЬНАЯ СЛУЖБА ГОСУДАРСТВЕННОЙ<br>РЕГИСТРАЦИИ, КАДАСТРА И КАРТОГРАФИИ<br>Действителен: с 02.08.2024 по 26.10.2025 | инициалы, фамилия |
|                               |   |                   |
|                               |   |                   |

Выписка из Единого государственного реестра недвижимости об объекте недвижимости  
Сведения о зарегистрированных правах

|  |  |   |   |
|--|--|---|---|
| Земельный участок                      |  |   |   |
| вид объекта недвижимости               |  |   |   |
| Лист № 1 раздела 2                     |  | Всего листов раздела 2: 10  |   |
|  |  | Всего разделов: 8   |   |
|  |  | Всего листов выписки: 63  |   |
| 28.11.2024г. № КУВИ-001/2024-288699482 |  |   |   |
| Кадастровый номер:                     |  | 78:13:0007319:8   |   |
| 1                                      | Правообладатель (правообладатели):   | 1.1   | Открытое акционерное общество по строительству метрополитена в городе Санкт-Петербурге "Метрострой", ИНН: 7813046910  |
|  | Сведения о возможности предоставления третьим лицам персональных данных физического лица:  | 1.1.1   | данные отсутствуют  |
| 2                                      | Вид, номер, дата и время государственной регистрации права:  | 2.1   | Собственность<br>78-78-01/0110/2010-453<br>19.03.2010 00:00:00  |
| 3                                      | Сведения об осуществлении государственной регистрации сделки, права без необходимого в силу закона согласия третьего лица, органа: | 3.1   | данные отсутствуют  |
| 4                                      | Ограничение прав и обременение объекта недвижимости:   |   |   |
|  | 4.1  | вид:  | Запрещение регистрации  |
|  |  | дата государственной регистрации:   | 28.10.2024 12:55:06   |
|  |  | номер государственной регистрации:  | 78:13:0007319:8-78/011/2024-27  |
|  |  | срок, на который установлены ограничение прав и обременение объекта недвижимости:   | не установлен   |
|  |  | лицо, в пользу которого установлены ограничение прав и обременение объекта недвижимости:  | не определено   |
|  |  | сведения о возможности предоставления третьим лицам персональных данных физического лица  | данные отсутствуют  |
|  |  | основание государственной регистрации:  | Постановление судебного пристава-исполнителя СОСП по г. Санкт-Петербургу, № 1148429122/9878 (220408/24/98078-ИП), выдан 24.10.2024, СОСП по г. Санкт-Петербургу |
|  |  | сведения об осуществлении государственной регистрации сделки, права, ограничения права без необходимого в силу закона согласия третьего лица, органа: | данные отсутствуют  |
|  |  | сведения об управляющем залогом и о договоре управления залогом, если такой договор заключен для управления ипотекой:                                 | данные отсутствуют  |

|                          |                            |                   |                          |
|--------------------------|----------------------------|-------------------|--------------------------|
| Земельный участок        |                            |                   |                          |
| вид объекта недвижимости |                            |                   |                          |
| Лист № 2 раздела 2       | Всего листов раздела 2: 10 | Всего разделов: 8 | Всего листов выписки: 63 |

28.11.2024г. № КУВИ-001/2024-288699482

Кадастровый номер: 78:13:0007319:8

|     |   |  |  |
|-----|---|--|--|
|     |   | сведения о депозитарии, который осуществляет хранение обездвиженной документарной закладной или электронной закладной:                         |  |
|     |   | ведения о внесении изменений или дополнений в регистрационную запись об ипотеке:   |  |
| 4.2 | вид:  | Запрещение регистрации   |  |
|     | дата государственной регистрации:   | 13.09.2024 11:17:35  |  |
|     | номер государственной регистрации:  | 78:13:0007319:8-78/011/2024-26   |  |
|     | срок, на который установлены ограничение прав и обременение объекта недвижимости:   | не установлен  |  |
|     | лицо, в пользу которого установлены ограничение прав и обременение объекта недвижимости:  | не определено  |  |
|     | сведения о возможности предоставления третьим лицам персональных данных физического лица  | данные отсутствуют   |  |
|     | основание государственной регистрации:  | Постановление судебного пристава-исполнителя Адмиралтейский РОСП, № 599724228/7811 (180004/23/78011-СД), выдан 10.09.2024, Адмиралтейский РОСП |  |
|     | сведения об осуществлении государственной регистрации сделки, права, ограничения права без необходимого в силу закона согласия третьего лица, органа: | данные отсутствуют   |  |
|     | сведения об управляющем залогом и о договоре управления залогом, если такой договор заключен для управления ипотекой:                                 | данные отсутствуют   |  |
|     | сведения о депозитарии, который осуществляет хранение обездвиженной документарной закладной или электронной закладной:                                |  |  |
|     | ведения о внесении изменений или дополнений в регистрационную запись об ипотеке:  |  |  |
| 4.3 | вид:  | Запрещение регистрации   |  |
|     | дата государственной регистрации:   | 05.07.2024 10:09:42  |  |
|     | номер государственной регистрации:  | 78:13:0007319:8-78/011/2024-23   |  |
|     | срок, на который установлены ограничение прав и обременение объекта недвижимости:   | не установлен  |  |



ДОКУМЕНТ ПОДПИСАН  
ЭЛЕКТРОННОЙ ПОДПИСЬЮ

Сертификат: 009F0BDC181A023B64597F1E2579BEFB50

Владелец: ФЕДЕРАЛЬНАЯ СЛУЖБА ГОСУДАРСТВЕННОЙ  
РЕГИСТРАЦИИ, КАДАСТРА И КАРТОГРАФИИ  
Действителен: с 02.08.2024 по 26.10.2025


полное наименование должности

инициалы, фамилия

|                          |                            |                   |                          |
|--------------------------|----------------------------|-------------------|--------------------------|
| Земельный участок        |                            |                   |                          |
| вид объекта недвижимости |                            |                   |                          |
| Лист № 3 раздела 2       | Всего листов раздела 2: 10 | Всего разделов: 8 | Всего листов выписки: 63 |

|  |                 |
|--|-----------------|
| 28.11.2024г. № КУВИ-001/2024-288699482 |                 |
| Кадастровый номер:                     | 78:13:0007319:8 |

|     |   |  |
|-----|---|--|
|     | лицо, в пользу которого установлены ограничение прав и обременение объекта недвижимости:  | не определено  |
|     | сведения о возможности предоставления третьим лицам персональных данных физического лица  | данные отсутствуют   |
|     | основание государственной регистрации:  | Постановление судебного пристава-исполнителя Московский РОСП, № 787454698/7812 (630743/23/78012-ИП), выдан 26.06.2024, Московский РОСП         |
|     | сведения об осуществлении государственной регистрации сделки, права, ограничения права без необходимого в силу закона согласия третьего лица, органа: | данные отсутствуют   |
|     | сведения об управляющем залогом и о договоре управления залогом, если такой договор заключен для управления ипотекой:                                 | данные отсутствуют   |
|     | сведения о депозитарии, который осуществляет хранение обездвиженной документарной закладной или электронной закладной:                                |  |
|     | ведения о внесении изменений или дополнений в регистрационную запись об ипотеке:  |  |
| 4.4 | вид:  | Запрещение регистрации   |
|     | дата государственной регистрации:   | 30.05.2024 21:29:10  |
|     | номер государственной регистрации:  | 78:13:0007319:8-78/011/2024-22   |
|     | срок, на который установлены ограничение прав и обременение объекта недвижимости:   | не установлен  |
|     | лицо, в пользу которого установлены ограничение прав и обременение объекта недвижимости:  | не определено  |
|     | сведения о возможности предоставления третьим лицам персональных данных физического лица  | данные отсутствуют   |
|     | основание государственной регистрации:  | Постановление судебного пристава-исполнителя Адмиралтейский РОСП, № 576762153/7811 (236633/24/78011-ИП), выдан 29.05.2024, Адмиралтейский РОСП |
|     | сведения об осуществлении государственной регистрации сделки, права, ограничения права без необходимого в силу закона согласия третьего лица, органа: | данные отсутствуют   |

|                               |   |  |                   |
|-------------------------------|---|--|-------------------|
| полное наименование должности |  | ДОКУМЕНТ ПОДПИСАН<br>ЭЛЕКТРОННОЙ ПОДПИСЬЮ  | инициалы, фамилия |
|                               |   | Сертификат: 009F0BDC181A023B64597F1E2579BEFB50   |                   |
|                               |   | Владелец: ФЕДЕРАЛЬНАЯ СЛУЖБА ГОСУДАРСТВЕННОЙ РЕГИСТРАЦИИ, КАДАСТРА И КАРТОГРАФИИ<br>Действителен: с 02.08.2024 по 26.10.2025 |                   |

|                          |                            |                   |                          |
|--------------------------|----------------------------|-------------------|--------------------------|
| Земельный участок        |                            |                   |                          |
| вид объекта недвижимости |                            |                   |                          |
| Лист № 4 раздела 2       | Всего листов раздела 2: 10 | Всего разделов: 8 | Всего листов выписки: 63 |

28.11.2024г. № КУВИ-001/2024-288699482

Кадастровый номер: 78:13:0007319:8

|     |   |  |                    |
|-----|---|--|--------------------|
|     |   | сведения об управляющем залогом и о договоре управления залогом, если такой договор заключен для управления ипотекой:  | данные отсутствуют |
|     |   | сведения о депозитарии, который осуществляет хранение обездвиженной документарной закладной или электронной закладной:   |                    |
|     |   | ведения о внесении изменений или дополнений в регистрационную запись об ипотеке:   |                    |
| 4.5 | вид:  | Ипотека  |                    |
|     | дата государственной регистрации:   | 19.02.2019 09:15:24  |                    |
|     | номер государственной регистрации:  | 78:13:0007319:8-78/031/2019-6  |                    |
|     | срок, на который установлены ограничение прав и обременение объекта недвижимости:   | по февраль 2023  |                    |
|     | лицо, в пользу которого установлены ограничение прав и обременение объекта недвижимости:  | Федеральная налоговая служба, ИНН: 7707329152  |                    |
|     | сведения о возможности предоставления третьим лицам персональных данных физического лица  | данные отсутствуют   |                    |
|     | основание государственной регистрации:  | Договор залога (ипотеки) недвижимого имущества, серия: 78 А Б, № 6475539, выдан 15.02.2019<br>Документ нотариально удостоверен: 15.02.2019 нотариус Левко Николай Евгеньевич, лицензия №247 от 16.05.1994, 78/147-н/78-2019-4-99 |                    |
|     | сведения об осуществлении государственной регистрации сделки, права, ограничения права без необходимого в силу закона согласия третьего лица, органа: | данные отсутствуют   |                    |
|     | сведения об управляющем залогом и о договоре управления залогом, если такой договор заключен для управления ипотекой:                                 | данные отсутствуют   |                    |
|     | сведения о депозитарии, который осуществляет хранение обездвиженной документарной закладной или электронной закладной:                                |  |                    |
|     | ведения о внесении изменений или дополнений в регистрационную запись об ипотеке:  |  |                    |
| 4.6 | вид:  | Запрещение регистрации   |                    |
|     | дата государственной регистрации:   | 14.02.2019 12:17:05  |                    |



ДОКУМЕНТ ПОДПИСАН  
ЭЛЕКТРОННОЙ ПОДПИСЬЮ

Сертификат: 009F0BDC181A023B64597F1E2579BEFB50

Владелец: ФЕДЕРАЛЬНАЯ СЛУЖБА ГОСУДАРСТВЕННОЙ  
РЕГИСТРАЦИИ, КАДАСТРА И КАРТОГРАФИИ  
Действителен: с 02.08.2024 по 26.10.2025

полное наименование должности

инициалы, фамилия



|  |   |   |                          |
|--|---|---|--------------------------|
| Земельный участок                      |   |   |                          |
| вид объекта недвижимости               |   |   |                          |
| Лист № 5 раздела 2                     | Всего листов раздела 2: 10  | Всего разделов: 8   | Всего листов выписки: 63 |
| 28.11.2024г. № КУВИ-001/2024-288699482 |   |   |                          |
| Кадастровый номер:                     |   | 78:13:0007319:8   |                          |
|  | номер государственной регистрации:  | 78:13:0007319:8-78/001/2019-5   |                          |
|  | срок, на который установлены ограничение прав и обременение объекта недвижимости:   | данные отсутствуют  |                          |
|  | лицо, в пользу которого установлены ограничение прав и обременение объекта недвижимости:  | данные о правообладателе отсутствуют  |                          |
|  | сведения о возможности предоставления третьим лицам персональных данных физического лица  | данные отсутствуют  |                          |
|  | основание государственной регистрации:  | Сообщение и.о. заместителя начальника В.А. Басалаева № 07-10-08/00850 от 06.02.2019 о наложении запрета на имущество ОАО "Метрострой" на основании решения №07-15-03/26 от 25.01.2019, № 07-10-08/00850, выдан 06.02.2019, Межрайонная инспекция Федеральной налоговой службы по крупнейшим налогоплательщикам №6 |                          |
|  | сведения об осуществлении государственной регистрации сделки, права, ограничения права без необходимого в силу закона согласия третьего лица, органа: | данные отсутствуют  |                          |
|  | сведения об управляющем залогом и о договоре управления залогом, если такой договор заключен для управления ипотекой:                                 | данные отсутствуют  |                          |
|  | сведения о депозитарии, который осуществляет хранение обездвиженной документарной закладной или электронной закладной:                                |   |                          |
|  | ведения о внесении изменений или дополнений в регистрационную запись об ипотеке:  |   |                          |
| 4.7                                    | вид:  | Арест   |                          |
|  | дата государственной регистрации:   | 14.01.2019 11:41:59   |                          |
|  | номер государственной регистрации:  | 78:13:0007319:8-78/036/2019-4   |                          |
|  | срок, на который установлены ограничение прав и обременение объекта недвижимости:   | данные отсутствуют  |                          |
|  | лицо, в пользу которого установлены ограничение прав и обременение объекта недвижимости:  | данные о правообладателе отсутствуют  |                          |
|  | сведения о возможности предоставления третьим лицам персональных данных физического лица  | данные отсутствуют  |                          |



ДОКУМЕНТ ПОДПИСАН  
ЭЛЕКТРОННОЙ ПОДПИСЬЮ

Сертификат: 009F0BDC181A023B64597F1E2579BEFB50

Владелец: ФЕДЕРАЛЬНАЯ СЛУЖБА ГОСУДАРСТВЕННОЙ  
РЕГИСТРАЦИИ, КАДАСТРА И КАРТОГРАФИИ  
Действителен: с 02.08.2024 по 26.10.2025

полное наименование должности

инициалы, фамилия

|  |   |   |   |
|--|---|---|---|
| Земельный участок                      |   |   |   |
| вид объекта недвижимости               |   |   |   |
| Лист № 6 раздела 2                     |   | Всего листов раздела 2: 10  |   |
| Всего разделов: 8                      |   | Всего листов выписки: 63  |   |
| 28.11.2024г. № КУВИ-001/2024-288699482 |   |   |   |
| Кадастровый номер:                     |   | 78:13:0007319:8   |   |
|  |   | основание государственной регистрации:  | Сообщение И.о. заместителя начальника инспекции В.А. Басалаева о наложении ареста на имущество ОАО "Метрострой", № 07-10-05/00091, выдан 10.01.2019, Межрайонная инспекция федеральной налоговой службы по крупнейшим налогоплательщикам № 1 по Санкт-Петербургу<br><br>Постановление и.о. начальника Басалаева В.А., вынесенное по вопросу наложения ареста на имущество ОАО "Метрострой", № 19, выдан 27.12.2018, Межрайонная ИФНС России по крупнейшим налогоплательщикам №1 по Санкт-Петербургу |
|  |   | сведения об осуществлении государственной регистрации сделки, права, ограничения права без необходимого в силу закона согласия третьего лица, органа: | данные отсутствуют  |
|  |   | сведения об управляющем залогом и о договоре управления залогом, если такой договор заключен для управления ипотекой:                                 | данные отсутствуют  |
|  |   | сведения о депозитарии, который осуществляет хранение обездвиженной документарной закладной или электронной закладной:                                |   |
|  |   | ведения о внесении изменений или дополнений в регистрационную запись об ипотеке:  |   |
|  |   | 4   | Ограничение прав и обременение объекта недвижимости:  |
| 4.1                                    | вид:  | Прочие ограничения прав и обременения объекта недвижимости  |   |
|  | дата государственной регистрации:   | 19.03.2010 00:00:00   |   |
|  | номер государственной регистрации:  | 78-78-01/0170/2010-636  |   |
|  | срок, на который установлены ограничение прав и обременение объекта недвижимости:   | Срок действия с 19.03.2010 с 19.03.2010   |   |
|  | лицо, в пользу которого установлены ограничение прав и обременение объекта недвижимости:  | публичный   |   |
|  | сведения о возможности предоставления третьим лицам персональных данных физического лица  | данные отсутствуют  |   |
|  | основание государственной регистрации:  | Кадастровый паспорт, № 11773, выдан 03.08.2009  |   |
|  | сведения об осуществлении государственной регистрации сделки, права, ограничения права без необходимого в силу закона согласия третьего лица, органа: | данные отсутствуют  |   |



ДОКУМЕНТ ПОДПИСАН  
ЭЛЕКТРОННОЙ ПОДПИСЬЮ

Сертификат: 009F0BDC181A023B64597F1E2579BEFB50

Владелец: ФЕДЕРАЛЬНАЯ СЛУЖБА ГОСУДАРСТВЕННОЙ  
РЕГИСТРАЦИИ, КАДАСТРА И КАРТОГРАФИИ  
Действителен: с 02.08.2024 по 26.10.2025


полное наименование должности

инициалы, фамилия

|                          |                            |                   |                          |
|--------------------------|----------------------------|-------------------|--------------------------|
| Земельный участок        |                            |                   |                          |
| вид объекта недвижимости |                            |                   |                          |
| Лист № 7 раздела 2       | Всего листов раздела 2: 10 | Всего разделов: 8 | Всего листов выписки: 63 |

|  |                 |
|--|-----------------|
| 28.11.2024г. № КУВИ-001/2024-288699482 |                 |
| Кадастровый номер:                     | 78:13:0007319:8 |


|     |   |  |                    |
|-----|---|--|--------------------|
|     |   | сведения об управляющем залогом и о договоре управления залогом, если такой договор заключен для управления ипотекой:  | данные отсутствуют |
|     |   | сведения о депозитарии, который осуществляет хранение обездвиженной документарной закладной или электронной закладной: |                    |
|     |   | ведения о внесении изменений или дополнений в регистрационную запись об ипотеке:                                       |                    |
| 4.2 | вид:  | Прочие ограничения прав и обременения объекта недвижимости   |                    |
|     | дата государственной регистрации:   | 19.03.2010 00:00:00  |                    |
|     | номер государственной регистрации:  | 78-78-01/0170/2010-631   |                    |
|     | срок, на который установлены ограничение прав и обременение объекта недвижимости:   | Срок действия с 19.03.2010 с 19.03.2010  |                    |
|     | лицо, в пользу которого установлены ограничение прав и обременение объекта недвижимости:  | публичный  |                    |
|     | сведения о возможности предоставления третьим лицам персональных данных физического лица  | данные отсутствуют   |                    |
|     | основание государственной регистрации:  | Кадастровый паспорт, № 11773, выдан 03.08.2009   |                    |
|     | сведения об осуществлении государственной регистрации сделки, права, ограничения права без необходимого в силу закона согласия третьего лица, органа: | данные отсутствуют   |                    |
|     | сведения об управляющем залогом и о договоре управления залогом, если такой договор заключен для управления ипотекой:                                 | данные отсутствуют   |                    |
|     | сведения о депозитарии, который осуществляет хранение обездвиженной документарной закладной или электронной закладной:                                |  |                    |
|     | ведения о внесении изменений или дополнений в регистрационную запись об ипотеке:  |  |                    |
| 4.3 | вид:  | Прочие ограничения прав и обременения объекта недвижимости   |                    |
|     | дата государственной регистрации:   | 19.03.2010 00:00:00  |                    |
|     | номер государственной регистрации:  | 78-78-01/0170/2010-628   |                    |

|                               |  |                   |
|-------------------------------|--|-------------------|
| полное наименование должности | <div><div>ДОКУМЕНТ ПОДПИСАН<br/>ЭЛЕКТРОННОЙ ПОДПИСЬЮ</div><div>Сертификат: 009F0BDC181A023B64597F1E2579BEFB50<br/>Владелец: ФЕДЕРАЛЬНАЯ СЛУЖБА ГОСУДАРСТВЕННОЙ<br/>РЕГИСТРАЦИИ, КАДАСТРА И КАРТОГРАФИИ<br/>Действителен: с 02.08.2024 по 26.10.2025</div></div> | инициалы, фамилия |
|                               |  |                   |
|                               |  |                   |

|                          |                            |                   |                          |
|--------------------------|----------------------------|-------------------|--------------------------|
| Земельный участок        |                            |                   |                          |
| вид объекта недвижимости |                            |                   |                          |
| Лист № 8 раздела 2       | Всего листов раздела 2: 10 | Всего разделов: 8 | Всего листов выписки: 63 |

|  |                 |
|--|-----------------|
| 28.11.2024г. № КУВИ-001/2024-288699482 |                 |
| Кадастровый номер:                     | 78:13:0007319:8 |

|     |  |   |  |
|-----|--|---|--|
|     |  | срок, на который установлены ограничение прав и обременение объекта недвижимости:   | Срок действия с 19.03.2010 с 19.03.2010                    |
|     |  | лицо, в пользу которого установлены ограничение прав и обременение объекта недвижимости:  | публичный  |
|     |  | сведения о возможности предоставления третьим лицам персональных данных физического лица  | данные отсутствуют   |
|     |  | основание государственной регистрации:  | Кадастровый паспорт, № 11773, выдан 03.08.2009             |
|     |  | сведения об осуществлении государственной регистрации сделки, права, ограничения права без необходимого в силу закона согласия третьего лица, органа: | данные отсутствуют   |
|     |  | сведения об управляющем залогом и о договоре управления залогом, если такой договор заключен для управления ипотекой:                                 | данные отсутствуют   |
|     |  | сведения о депозитарии, который осуществляет хранение обездвиженной документарной закладной или электронной закладной:                                |  |
|     |  | ведения о внесении изменений или дополнений в регистрационную запись об ипотеке:  |  |
| 4.4 |  | вид:  | Прочие ограничения прав и обременения объекта недвижимости |
|     |  | дата государственной регистрации:   | 19.03.2010 00:00:00  |
|     |  | номер государственной регистрации:  | 78-78-01/0170/2010-616                                     |
|     |  | срок, на который установлены ограничение прав и обременение объекта недвижимости:   | Срок действия с 19.03.2010 с 19.03.2010                    |
|     |  | лицо, в пользу которого установлены ограничение прав и обременение объекта недвижимости:  | публичный  |
|     |  | сведения о возможности предоставления третьим лицам персональных данных физического лица  | данные отсутствуют   |
|     |  | основание государственной регистрации:  | Кадастровый паспорт, № 11773, выдан 03.08.2009             |
|     |  | сведения об осуществлении государственной регистрации сделки, права, ограничения права без необходимого в силу закона согласия третьего лица, органа: | данные отсутствуют   |

|                               |  |                   |
|-------------------------------|--|-------------------|
| полное наименование должности | <div><p>ДОКУМЕНТ ПОДПИСАН<br/>ЭЛЕКТРОННОЙ ПОДПИСЬЮ</p><p>Сертификат: 009F0BDC181A023B64597F1E2579BEFB50</p><p>Владелец: ФЕДЕРАЛЬНАЯ СЛУЖБА ГОСУДАРСТВЕННОЙ<br/>РЕГИСТРАЦИИ, КАДАСТРА И КАРТОГРАФИИ</p><p>Действителен: с 02.08.2024 по 26.10.2025</p></div> | инициалы, фамилия |
|                               |  |                   |
|                               |  |                   |

|  |  |                     |                          |
|--|--|---------------------|--------------------------|
| Земельный участок                      |  |                     |                          |
| вид объекта недвижимости               |  |                     |                          |
| Лист № 9 раздела 2                     | Всего листов раздела 2: 10   | Всего разделов: 8   | Всего листов выписки: 63 |
| 28.11.2024г. № КУВИ-001/2024-288699482 |  |                     |                          |
| Кадастровый номер:                     |  | 78:13:0007319:8     |                          |
|  | сведения об управляющем залогом и о договоре управления залогом, если такой договор заключен для управления ипотекой:  | данные отсутствуют  |                          |
|  | сведения о депозитарии, который осуществляет хранение обездвиженной документарной закладной или электронной закладной:   |                     |                          |
|  | ведения о внесении изменений или дополнений в регистрационную запись об ипотеке:   |                     |                          |
| 5                                      | Договоры участия в долевом строительстве:  | не зарегистрировано |                          |
| 6                                      | Заявленные в судебном порядке права требования:  | данные отсутствуют  |                          |
| 7                                      | Сведения о возможности предоставления третьим лицам персональных данных физического лица   | данные отсутствуют  |                          |
| 8                                      | Сведения о возражении в отношении зарегистрированного права:   | данные отсутствуют  |                          |
| 9                                      | Сведения о наличии решения об изъятии объекта недвижимости для государственных и муниципальных нужд:   | данные отсутствуют  |                          |
| 10                                     | Сведения о невозможности государственной регистрации без личного участия правообладателя или его законного представителя:  | данные отсутствуют  |                          |
| 11                                     | Правопритязания и сведения о наличии поступивших, но не рассмотренных заявлений о проведении государственной регистрации права (перехода, прекращения права), ограничения права или обременения объекта недвижимости, сделки в отношении объекта недвижимости: | отсутствуют         |                          |

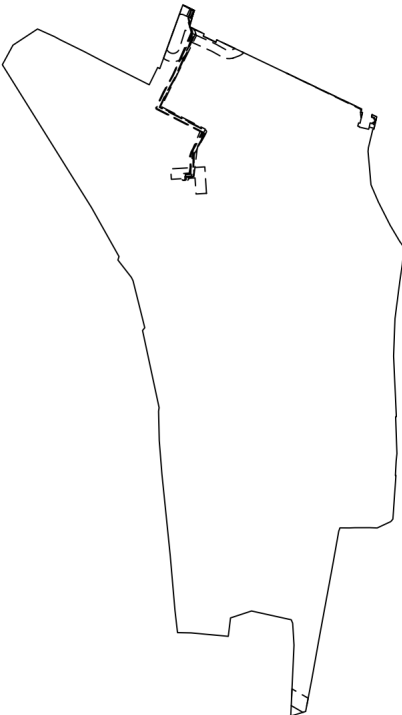
|                               |   |                   |
|-------------------------------|---|-------------------|
| полное наименование должности | <br>ДОКУМЕНТ ПОДПИСАН<br>ЭЛЕКТРОННОЙ ПОДПИСЬЮ<br>Сертификат: 009F0BDC181A023B64597F1E2579BEFB50<br>Владелец: ФЕДЕРАЛЬНАЯ СЛУЖБА ГОСУДАРСТВЕННОЙ<br>РЕГИСТРАЦИИ, КАДАСТРА И КАРТОГРАФИИ<br>Действителен: с 02.08.2024 по 26.10.2025 | инициалы, фамилия |
|                               |   |                   |
|                               |   |                   |

|  |  |                    |                          |
|--|--|--------------------|--------------------------|
| Земельный участок                      |  |                    |                          |
| вид объекта недвижимости               |  |                    |                          |
| Лист № 10 раздела 2                    | Всего листов раздела 2: 10   | Всего разделов: 8  | Всего листов выписки: 63 |
| 28.11.2024г. № КУВИ-001/2024-288699482 |  |                    |                          |
| Кадастровый номер:                     |  | 78:13:0007319:8    |                          |
| 11                                     | Сведения о невозможности государственной регистрации перехода, прекращения, ограничения права на земельный участок из земель сельскохозяйственного назначения: | данные отсутствуют |                          |

|                               |   |                   |
|-------------------------------|---|-------------------|
| полное наименование должности | <br>ДОКУМЕНТ ПОДПИСАН<br>ЭЛЕКТРОННОЙ ПОДПИСЬЮ<br>Сертификат: 009F0BDC181A023B64597F1E2579BEFB50<br>Владелец: ФЕДЕРАЛЬНАЯ СЛУЖБА ГОСУДАРСТВЕННОЙ<br>РЕГИСТРАЦИИ, КАДАСТРА И КАРТОГРАФИИ<br>Действителен: с 02.08.2024 по 26.10.2025 | инициалы, фамилия |
|                               |   |                   |

Выписка из Единого государственного реестра недвижимости об объекте недвижимости  
Описание местоположения земельного участка

|  |                           |                   |                          |
|--|---------------------------|-------------------|--------------------------|
| Земельный участок                      |                           |                   |                          |
| вид объекта недвижимости               |                           |                   |                          |
| Лист № 1 раздела 3                     | Всего листов раздела 3: 1 | Всего разделов: 8 | Всего листов выписки: 63 |
| 28.11.2024г. № КУВИ-001/2024-288699482 |                           |                   |                          |
| Кадастровый номер:                     |                           | 78:13:0007319:8   |                          |

|   |                       |  |  |
|---|-----------------------|--|--|
| План (чертеж, схема) земельного участка   |                       |  |  |
|  |                       |  |  |
| Масштаб 1:5000  | Условные обозначения: |  |  |

|                               |  |  |                   |
|-------------------------------|--|--|-------------------|
| полное наименование должности |  | ДОКУМЕНТ ПОДПИСАН<br>ЭЛЕКТРОННОЙ ПОДПИСЬЮ<br>Сертификат: 009F0BDC181A023B64597F1E2579BEFB50<br>Владелец: ФЕДЕРАЛЬНАЯ СЛУЖБА ГОСУДАРСТВЕННОЙ<br>РЕГИСТРАЦИИ, КАДАСТРА И КАРТОГРАФИИ<br>Действителен: с 02.08.2024 по 26.10.2025 | инициалы, фамилия |
|-------------------------------|--|--|-------------------|

Выписка из Единого государственного реестра недвижимости об объекте недвижимости  
Описание местоположения земельного участка

|  |                             |                   |                          |
|--|-----------------------------|-------------------|--------------------------|
| Земельный участок                      |                             |                   |                          |
| вид объекта недвижимости               |                             |                   |                          |
| Лист № 1 раздела 3.1                   | Всего листов раздела 3.1: 4 | Всего разделов: 8 | Всего листов выписки: 63 |
| 28.11.2024г. № КУВИ-001/2024-288699482 |                             |                   |                          |
| Кадастровый номер:                     |                             | 78:13:0007319:8   |                          |

| Описание местоположения границ земельного участка |             |           |                   |                              |                                   |                                       |   |
|---|-------------|-----------|-------------------|------------------------------|-----------------------------------|---------------------------------------|---|
| № п/п   | Номер точки |           | Дирекционный угол | Горизонтальное проложение, м | Описание закрепления на местности | Кадастровые номера смежных участков   | Сведения об адресах правообладателей смежных земельных участков |
|   | начальн ая  | конечн ая |                   |                              |                                   |                                       |   |
| 1   | 2           | 3         | 4                 | 5                            | 6                                 | 7                                     | 8   |
| 1   | 1.1.1       | 1.1.2     | 115°17.4`         | 3.42                         | данные отсутствуют                | данные отсутствуют                    | данные отсутствуют  |
| 2   | 1.1.2       | 1.1.3     | 192°37.8`         | 8.6                          | данные отсутствуют                | данные отсутствуют                    | данные отсутствуют  |
| 3   | 1.1.3       | 1.1.4     | 270°0.0`          | 0.7                          | данные отсутствуют                | данные отсутствуют                    | данные отсутствуют  |
| 4   | 1.1.4       | 1.1.5     | 193°29.8`         | 12.6                         | данные отсутствуют                | данные отсутствуют                    | данные отсутствуют  |
| 5   | 1.1.5       | 1.1.6     | 185°54.8`         | 2.52                         | данные отсутствуют                | данные отсутствуют                    | данные отсутствуют  |
| 6   | 1.1.6       | 1.1.7     | 174°57.7`         | 22.55                        | данные отсутствуют                | данные отсутствуют                    | данные отсутствуют  |
| 7   | 1.1.7       | 1.1.8     | 156°42.7`         | 12.52                        | данные отсутствуют                | данные отсутствуют                    | данные отсутствуют  |
| 8   | 1.1.8       | 1.1.9     | 153°10.3`         | 17.48                        | данные отсутствуют                | данные отсутствуют                    | данные отсутствуют  |
| 9   | 1.1.9       | 1.1.10    | 149°20.6`         | 12.47                        | данные отсутствуют                | данные отсутствуют                    | данные отсутствуют  |
| 10  | 1.1.10      | 1.1.11    | 144°26.3`         | 5.78                         | данные отсутствуют                | данные отсутствуют                    | данные отсутствуют  |
| 11  | 1.1.11      | 1.1.12    | 188°20.5`         | 22.61                        | данные отсутствуют                | 78:13:0007319:60                      | Санкт-Петербург, ул. Камчатская, дом 1,К.В.                     |
| 12  | 1.1.12      | 1.1.13    | 187°20.8`         | 24.94                        | данные отсутствуют                | 78:13:0007319:60                      | Санкт-Петербург, ул. Камчатская, дом 1,К.В.                     |
| 13  | 1.1.13      | 1.1.14    | 182°9.7`          | 25.19                        | данные отсутствуют                | данные отсутствуют                    | данные отсутствуют  |
| 14  | 1.1.14      | 1.1.15    | 177°22.9`         | 40.7                         | данные отсутствуют                | 78:13:0007319:59,<br>78:13:0007319:63 | адрес отсутствует   |
| 15  | 1.1.15      | 1.1.16    | 271°8.8`          | 0.5                          | данные отсутствуют                | 78:13:0007319:63                      | адрес отсутствует   |
| 16  | 1.1.16      | 1.1.17    | 177°54.8`         | 24.73                        | данные отсутствуют                | 78:13:0007319:63                      | адрес отсутствует   |
| 17  | 1.1.17      | 1.1.18    | 186°8.2`          | 4.96                         | данные отсутствуют                | 78:13:0007319:63                      | адрес отсутствует   |
| 18  | 1.1.18      | 1.1.19    | 183°6.9`          | 9.75                         | данные отсутствуют                | 78:13:0007319:63                      | адрес отсутствует   |
| 19  | 1.1.19      | 1.1.20    | 85°21.9`          | 0.37                         | данные отсутствуют                | 78:13:0007319:63                      | адрес отсутствует   |
| 20  | 1.1.20      | 1.1.21    | 183°59.0`         | 29.37                        | данные отсутствуют                | 78:13:0007319:63                      | адрес отсутствует   |
| 21  | 1.1.21      | 1.1.22    | 220°41.2`         | 2.16                         | данные отсутствуют                | 78:13:0007319:63                      | адрес отсутствует   |

|                               |   |                   |
|-------------------------------|---|-------------------|
| полное наименование должности | <br>ДОКУМЕНТ ПОДПИСАН<br>ЭЛЕКТРОННОЙ ПОДПИСЬЮ<br>Сертификат: 009F0BDC181A023B64597F1E2579BEFB50<br>Владелец: ФЕДЕРАЛЬНАЯ СЛУЖБА ГОСУДАРСТВЕННОЙ<br>РЕГИСТРАЦИИ, КАДАСТРА И КАРТОГРАФИИ<br>Действителен: с 02.08.2024 по 26.10.2025 | инициалы, фамилия |
|                               |   |                   |
|                               |   |                   |
|                               |   |                   |



|                          |  |  |  |
|--------------------------|--|--|--|
| Земельный участок        |  |  |  |
| вид объекта недвижимости |  |  |  |

|                      |                             |                   |                          |
|----------------------|-----------------------------|-------------------|--------------------------|
| Лист № 2 раздела 3.1 | Всего листов раздела 3.1: 4 | Всего разделов: 8 | Всего листов выписки: 63 |
|----------------------|-----------------------------|-------------------|--------------------------|

28.11.2024г. № КУВИ-001/2024-288699482

Кадастровый номер: 78:13:0007319:8

| 1  | 2      | 3      | 4         | 5     | 6                  | 7                  | 8                  |
|----|--------|--------|-----------|-------|--------------------|--------------------|--------------------|
| 22 | 1.1.22 | 1.1.23 | 244°53.0' | 10.08 | данные отсутствуют | 78:13:0007319:63   | адрес отсутствует  |
| 23 | 1.1.23 | 1.1.24 | 272°16.1' | 5.05  | данные отсутствуют | 78:13:0007319:63   | адрес отсутствует  |
| 24 | 1.1.24 | 1.1.25 | 269°49.7' | 9.97  | данные отсутствуют | 78:13:0007319:63   | адрес отсутствует  |
| 25 | 1.1.25 | 1.1.26 | 267°39.6' | 3.67  | данные отсутствуют | 78:13:0007319:63   | адрес отсутствует  |
| 26 | 1.1.26 | 1.1.27 | 270°27.5' | 6.24  | данные отсутствуют | данные отсутствуют | данные отсутствуют |
| 27 | 1.1.27 | 1.1.28 | 200°2.7'  | 2.36  | данные отсутствуют | данные отсутствуют | данные отсутствуют |
| 28 | 1.1.28 | 1.1.29 | 190°6.8'  | 22.44 | данные отсутствуют | данные отсутствуют | данные отсутствуют |
| 29 | 1.1.29 | 1.1.30 | 190°28.7' | 50.53 | данные отсутствуют | данные отсутствуют | данные отсутствуют |
| 30 | 1.1.30 | 1.1.31 | 190°9.1'  | 27.46 | данные отсутствуют | данные отсутствуют | данные отсутствуют |
| 31 | 1.1.31 | 1.1.32 | 190°50.0' | 22.45 | данные отсутствуют | данные отсутствуют | данные отсутствуют |
| 32 | 1.1.32 | 1.1.33 | 252°35.2' | 10.46 | данные отсутствуют | 78:13:0007319:62   | адрес отсутствует  |
| 33 | 1.1.33 | 1.1.34 | 2°37.4'   | 47.61 | данные отсутствуют | 78:13:0007319:31   | данные отсутствуют |
| 34 | 1.1.34 | 1.1.35 | 356°32.7' | 14.77 | данные отсутствуют | 78:13:0007319:31   | данные отсутствуют |
| 35 | 1.1.35 | 1.1.36 | 337°8.0'  | 2.5   | данные отсутствуют | 78:13:0007319:31   | данные отсутствуют |
| 36 | 1.1.36 | 1.1.37 | 282°27.9' | 27.24 | данные отсутствуют | 78:13:0007319:31   | данные отсутствуют |
| 37 | 1.1.37 | 1.1.38 | 251°45.7' | 14.82 | данные отсутствуют | 78:13:0007319:31   | данные отсутствуют |
| 38 | 1.1.38 | 1.1.39 | 186°55.9' | 12.43 | данные отсутствуют | 78:13:0007319:31   | данные отсутствуют |
| 39 | 1.1.39 | 1.1.40 | 275°16.0' | 25.06 | данные отсутствуют | 78:13:0007319:31   | данные отсутствуют |
| 40 | 1.1.40 | 1.1.41 | 271°8.2'  | 9.07  | данные отсутствуют | 78:13:0007319:1976 | данные отсутствуют |
| 41 | 1.1.41 | 1.1.42 | 353°27.4' | 14.92 | данные отсутствуют | данные отсутствуют | данные отсутствуют |
| 42 | 1.1.42 | 1.1.43 | 355°3.6'  | 37.28 | данные отсутствуют | данные отсутствуют | данные отсутствуют |
| 43 | 1.1.43 | 1.1.44 | 354°10.5' | 54.49 | данные отсутствуют | данные отсутствуют | данные отсутствуют |
| 44 | 1.1.43 | 1.1.43 |           |       | данные отсутствуют | 78:13:0007319:1963 | данные отсутствуют |
| 45 | 1.1.44 | 1.1.45 | 355°26.6' | 22.66 | данные отсутствуют | 78:13:0007319:5821 | данные отсутствуют |
| 46 | 1.1.45 | 1.1.46 | 358°39.4' | 19.61 | данные отсутствуют | 78:13:0007319:5821 | данные отсутствуют |
| 47 | 1.1.46 | 1.1.47 | 8°17.5'   | 2.5   | данные отсутствуют | 78:13:0007319:5821 | данные отсутствуют |
| 48 | 1.1.47 | 1.1.48 | 347°53.3' | 52.91 | данные отсутствуют | 78:13:0007319:5821 | данные отсутствуют |
| 49 | 1.1.48 | 1.1.49 | 39°9.2'   | 2.36  | данные отсутствуют | 78:13:0007319:5821 | данные отсутствуют |
| 50 | 1.1.49 | 1.1.50 | 346°0.1'  | 32.45 | данные отсутствуют | 78:13:0007319:5821 | данные отсутствуют |



ДОКУМЕНТ ПОДПИСАН  
ЭЛЕКТРОННОЙ ПОДПИСЬЮ

Сертификат: 009F0BDC181A023B64597F1E2579BEFB50

Владелец: ФЕДЕРАЛЬНАЯ СЛУЖБА ГОСУДАРСТВЕННОЙ  
РЕГИСТРАЦИИ, КАДАСТРА И КАРТОГРАФИИ  
Действителен: с 02.08.2024 по 26.10.2025

полное наименование должности

инициалы, фамилия

|                          |                             |                   |                          |
|--------------------------|-----------------------------|-------------------|--------------------------|
| Земельный участок        |                             |                   |                          |
| вид объекта недвижимости |                             |                   |                          |
| Лист № 3 раздела 3.1     | Всего листов раздела 3.1: 4 | Всего разделов: 8 | Всего листов выписки: 63 |

28.11.2024г. № КУВИ-001/2024-288699482

Кадастровый номер: 78:13:0007319:8

| 1  | 2      | 3      | 4         | 5      | 6                  | 7                     | 8                  |
|----|--------|--------|-----------|--------|--------------------|-----------------------|--------------------|
| 51 | 1.1.50 | 1.1.51 | 333°50.5` | 2.52   | данные отсутствуют | 78:13:0007319:5821    | данные отсутствуют |
| 52 | 1.1.51 | 1.1.52 | 322°11.0` | 14.76  | данные отсутствуют | 78:13:0007319:5821    | данные отсутствуют |
| 53 | 1.1.52 | 1.1.53 | 17°54.9`  | 2.44   | данные отсутствуют | 78:13:0007319:5821    | данные отсутствуют |
| 54 | 1.1.53 | 1.1.54 | 330°42.3` | 37.56  | данные отсутствуют | 78:13:0007319:33(1)   | адрес отсутствует  |
| 55 | 1.1.54 | 1.1.55 | 328°1.9`  | 112.96 | данные отсутствуют | 78:13:0007319:33(1)   | адрес отсутствует  |
| 56 | 1.1.55 | 1.1.56 | 28°28.2`  | 14.94  | данные отсутствуют | 78:13:0007319:33(1)   | адрес отсутствует  |
| 57 | 1.1.56 | 1.1.57 | 56°37.9`  | 19.71  | данные отсутствуют | 78:13:0007319:33(1)   | адрес отсутствует  |
| 58 | 1.1.57 | 1.1.58 | 114°34.6` | 4.64   | данные отсутствуют | 78:13:0007319:2064(1) | адрес отсутствует  |
| 59 | 1.1.58 | 1.1.59 | 114°8.0`  | 7.8    | данные отсутствуют | 78:13:0007319:2064(1) | адрес отсутствует  |
| 60 | 1.1.59 | 1.1.60 | 118°31.3` | 4.59   | данные отсутствуют | 78:13:0007319:2064(1) | адрес отсутствует  |
| 61 | 1.1.60 | 1.1.61 | 116°11.4` | 17.76  | данные отсутствуют | данные отсутствуют    | данные отсутствуют |
| 62 | 1.1.61 | 1.1.62 | 117°38.4` | 16.68  | данные отсутствуют | 78:13:0007319:58(1)   | адрес отсутствует  |
| 63 | 1.1.62 | 1.1.63 | 116°46.8` | 32.23  | данные отсутствуют | 78:13:0007319:58(1)   | адрес отсутствует  |
| 64 | 1.1.63 | 1.1.64 | 26°5.5`   | 12.96  | данные отсутствуют | 78:13:0007319:58(1)   | адрес отсутствует  |
| 65 | 1.1.64 | 1.1.65 | 121°30.8` | 1.61   | данные отсутствуют | 78:13:0007319:58(1)   | адрес отсутствует  |
| 66 | 1.1.65 | 1.1.66 | 19°53.6`  | 45.49  | данные отсутствуют | 78:13:0007319:58(1)   | адрес отсутствует  |
| 67 | 1.1.66 | 1.1.67 | 116°16.0` | 8.61   | данные отсутствуют | данные отсутствуют    | данные отсутствуют |
| 68 | 1.1.67 | 1.1.68 | 205°1.0`  | 0.83   | данные отсутствуют | 78:13:0007319:9(1)    | данные отсутствуют |
| 69 | 1.1.68 | 1.1.69 | 196°4.7`  | 10.62  | данные отсутствуют | 78:13:0007319:9(1)    | данные отсутствуют |
| 70 | 1.1.69 | 1.1.70 | 115°25.9` | 10.85  | данные отсутствуют | 78:13:0007319:9(1)    | данные отсутствуют |
| 71 | 1.1.70 | 1.1.71 | 199°5.6`  | 1.65   | данные отсутствуют | 78:13:0007319:9(1)    | данные отсутствуют |
| 72 | 1.1.71 | 1.1.72 | 115°49.4` | 9.32   | данные отсутствуют | 78:13:0007319:9(1)    | данные отсутствуют |
| 73 | 1.1.72 | 1.1.73 | 21°10.9`  | 1.72   | данные отсутствуют | 78:13:0007319:9(1)    | данные отсутствуют |
| 74 | 1.1.73 | 1.1.74 | 115°30.4` | 107.66 | данные отсутствуют | 78:13:0007319:9(1)    | данные отсутствуют |
| 75 | 1.1.74 | 1.1.75 | 193°54.7` | 2.25   | данные отсутствуют | 78:13:0007319:9(1)    | данные отсутствуют |
| 76 | 1.1.75 | 1.1.76 | 102°35.3` | 1.06   | данные отсутствуют | 78:13:0007319:9(1)    | данные отсутствуют |
| 77 | 1.1.76 | 1.1.77 | 192°47.0` | 7.32   | данные отсутствуют | 78:13:0007319:9(1)    | данные отсутствуют |
| 78 | 1.1.77 | 1.1.78 | 283°2.3`  | 0.98   | данные отсутствуют | 78:13:0007319:9(1)    | данные отсутствуют |
| 79 | 1.1.78 | 1.1.79 | 195°35.6` | 2.23   | данные отсутствуют | 78:13:0007319:9(1)    | данные отсутствуют |



ДОКУМЕНТ ПОДПИСАН  
ЭЛЕКТРОННОЙ ПОДПИСЬЮ

Сертификат: 009F0BDC181A023B64597F1E2579BEFB50


Владелец: ФЕДЕРАЛЬНАЯ СЛУЖБА ГОСУДАРСТВЕННОЙ  
РЕГИСТРАЦИИ, КАДАСТРА И КАРТОГРАФИИ  
Действителен: с 02.08.2024 по 26.10.2025

полное наименование должности

инициалы, фамилия

|  |                             |                   |                          |
|--|-----------------------------|-------------------|--------------------------|
| Земельный участок                      |                             |                   |                          |
| вид объекта недвижимости               |                             |                   |                          |
| Лист № 4 раздела 3.1                   | Всего листов раздела 3.1: 4 | Всего разделов: 8 | Всего листов выписки: 63 |
| 28.11.2024г. № КУВИ-001/2024-288699482 |                             |                   |                          |
| Кадастровый номер:                     |                             | 78:13:0007319:8   |                          |

| 1  | 2      | 3      | 4         | 5    | 6                  | 7                  | 8                  |
|----|--------|--------|-----------|------|--------------------|--------------------|--------------------|
| 80 | 1.1.79 | 1.1.80 | 102°45.5` | 1.09 | данные отсутствуют | 78:13:0007319:9(1) | данные отсутствуют |
| 81 | 1.1.80 | 1.1.81 | 193°23.5` | 0.43 | данные отсутствуют | 78:13:0007319:9(1) | данные отсутствуют |
| 82 | 1.1.81 | 1.1.82 | 102°51.8` | 6.51 | данные отсутствуют | 78:13:0007319:9(1) | данные отсутствуют |
| 83 | 1.1.82 | 1.1.83 | 17°39.0`  | 0.46 | данные отсутствуют | 78:13:0007319:9(1) | данные отсутствуют |
| 84 | 1.1.83 | 1.1.84 | 12°47.1`  | 3.89 | данные отсутствуют | 78:13:0007319:9(1) | данные отсутствуют |
| 85 | 1.1.84 | 1.1.85 | 105°16.9` | 1.9  | данные отсутствуют | 78:13:0007319:9(1) | данные отсутствуют |
| 86 | 1.1.85 | 1.1.86 | 13°5.5`   | 0.88 | данные отсутствуют | 78:13:0007319:9(1) | данные отсутствуют |
| 87 | 1.1.86 | 1.1.87 | 102°59.7` | 0.8  | данные отсутствуют | 78:13:0007319:9(1) | данные отсутствуют |
| 88 | 1.1.87 | 1.1.88 | 13°19.5`  | 2.34 | данные отсутствуют | 78:13:0007319:9(1) | данные отсутствуют |
| 89 | 1.1.88 | 1.1.89 | 287°58.1` | 0.78 | данные отсутствуют | 78:13:0007319:9(1) | данные отсутствуют |
| 90 | 1.1.89 | 1.1.90 | 13°6.5`   | 0.75 | данные отсутствуют | 78:13:0007319:9(1) | данные отсутствуют |
| 91 | 1.1.90 | 1.1.91 | 284°54.7` | 1.9  | данные отсутствуют | 78:13:0007319:9(1) | данные отсутствуют |
| 92 | 1.1.91 | 1.1.1  | 11°38.6`  | 1.68 | данные отсутствуют | 78:13:0007319:9(1) | данные отсутствуют |

|                               |  |                   |
|-------------------------------|--|-------------------|
| полное наименование должности | <div><div>ДОКУМЕНТ ПОДПИСАН<br/>ЭЛЕКТРОННОЙ ПОДПИСЬЮ</div><div>Сертификат: 009F0BDC181A023B64597F1E2579BEFB50<br/>Владелец: ФЕДЕРАЛЬНАЯ СЛУЖБА ГОСУДАРСТВЕННОЙ<br/>РЕГИСТРАЦИИ, КАДАСТРА И КАРТОГРАФИИ<br/>Действителен: с 02.08.2024 по 26.10.2025</div></div> | инициалы, фамилия |
|                               |  |                   |
|                               |  |                   |

Выписка из Единого государственного реестра недвижимости об объекте недвижимости  
Описание местоположения земельного участка

|  |                             |                   |                          |
|--|-----------------------------|-------------------|--------------------------|
| Земельный участок                      |                             |                   |                          |
| вид объекта недвижимости               |                             |                   |                          |
| Лист № 1 раздела 3.2                   | Всего листов раздела 3.2: 4 | Всего разделов: 8 | Всего листов выписки: 63 |
| 28.11.2024г. № КУВИ-001/2024-288699482 |                             |                   |                          |
| Кадастровый номер:                     |                             | 78:13:0007319:8   |                          |

|  |               |           |                                   |   |
|--|---------------|-----------|-----------------------------------|---|
| Сведения о характерных точках границы земельного участка |               |           |                                   |   |
| Система координат СК-1964                                |               |           |                                   |   |
| Номер точки  | Координаты, м |           | Описание закрепления на местности | Средняя квадратичная погрешность определения координат характерных точек границ земельного участка, м |
|  | X             | Y         |                                   |   |
| 1  | 2             | 3         | 4                                 | 5   |
| 1  | 90945.81      | 115762.73 | -                                 | -   |
| 2  | 90944.35      | 115765.82 | -                                 | -   |
| 3  | 90935.96      | 115763.94 | -                                 | -   |
| 4  | 90935.96      | 115763.24 | -                                 | -   |
| 5  | 90923.71      | 115760.3  | -                                 | -   |
| 6  | 90921.2       | 115760.04 | -                                 | -   |
| 7  | 90898.74      | 115762.02 | -                                 | -   |
| 8  | 90887.24      | 115766.97 | -                                 | -   |
| 9  | 90871.64      | 115774.86 | -                                 | -   |
| 10   | 90860.91      | 115781.22 | -                                 | -   |
| 11   | 90856.21      | 115784.58 | -                                 | -   |
| 12   | 90833.84      | 115781.3  | -                                 | -   |
| 13   | 90809.1       | 115778.11 | -                                 | -   |
| 14   | 90783.93      | 115777.16 | -                                 | -   |
| 15   | 90743.27      | 115779.02 | -                                 | -   |
| 16   | 90743.28      | 115778.52 | -                                 | -   |
| 17   | 90718.57      | 115779.42 | -                                 | -   |
| 18   | 90713.64      | 115778.89 | -                                 | -   |
| 19   | 90703.9       | 115778.36 | -                                 | -   |
| 20   | 90703.93      | 115778.73 | -                                 | -   |
| 21   | 90674.63      | 115776.69 | -                                 | -   |
| 22   | 90672.99      | 115775.28 | -                                 | -   |

|                               |  |                   |
|-------------------------------|--|-------------------|
| полное наименование должности | <div><p>ДОКУМЕНТ ПОДПИСАН<br/>ЭЛЕКТРОННОЙ ПОДПИСЬЮ</p><p>Сертификат: 009F0BDC181A023B64597F1E2579BEFB50</p><p>Владелец: ФЕДЕРАЛЬНАЯ СЛУЖБА ГОСУДАРСТВЕННОЙ<br/>РЕГИСТРАЦИИ, КАДАСТРА И КАРТОГРАФИИ</p><p>Действителен: с 02.08.2024 по 26.10.2025</p></div> | инициалы, фамилия |
|                               |  |                   |
|                               |  |                   |

|                          |                             |                   |                          |
|--------------------------|-----------------------------|-------------------|--------------------------|
| Земельный участок        |                             |                   |                          |
| вид объекта недвижимости |                             |                   |                          |
| Лист № 2 раздела 3.2     | Всего листов раздела 3.2: 4 | Всего разделов: 8 | Всего листов выписки: 63 |

28.11.2024г. № КУВИ-001/2024-288699482

Кадастровый номер: 78:13:0007319:8

| 1  | 2        | 3         | 4 | 5 |
|----|----------|-----------|---|---|
| 23 | 90668.71 | 115766.15 | - | - |
| 24 | 90668.91 | 115761.1  | - | - |
| 25 | 90668.88 | 115751.13 | - | - |
| 26 | 90668.73 | 115747.46 | - | - |
| 27 | 90668.78 | 115741.22 | - | - |
| 28 | 90666.56 | 115740.41 | - | - |
| 29 | 90644.47 | 115736.47 | - | - |
| 30 | 90594.78 | 115727.28 | - | - |
| 31 | 90567.75 | 115722.44 | - | - |
| 32 | 90545.7  | 115718.22 | - | - |
| 33 | 90542.57 | 115708.24 | - | - |
| 34 | 90590.13 | 115710.42 | - | - |
| 35 | 90604.87 | 115709.53 | - | - |
| 36 | 90607.17 | 115708.56 | - | - |
| 37 | 90613.05 | 115681.96 | - | - |
| 38 | 90608.41 | 115667.88 | - | - |
| 39 | 90596.07 | 115666.38 | - | - |
| 40 | 90598.37 | 115641.43 | - | - |
| 41 | 90598.55 | 115632.36 | - | - |
| 42 | 90613.37 | 115630.66 | - | - |
| 43 | 90650.51 | 115627.45 | - | - |
| 44 | 90704.72 | 115621.92 | - | - |
| 45 | 90727.31 | 115620.12 | - | - |
| 46 | 90746.91 | 115619.66 | - | - |
| 47 | 90749.38 | 115620.02 | - | - |
| 48 | 90801.11 | 115608.92 | - | - |
| 49 | 90802.94 | 115610.41 | - | - |
| 50 | 90834.43 | 115602.56 | - | - |
| 51 | 90836.69 | 115601.45 | - | - |



ДОКУМЕНТ ПОДПИСАН  
ЭЛЕКТРОННОЙ ПОДПИСЬЮ

Сертификат: 009F0BDC181A023B64597F1E2579BEFB50

Владелец: ФЕДЕРАЛЬНАЯ СЛУЖБА ГОСУДАРСТВЕННОЙ  
РЕГИСТРАЦИИ, КАДАСТРА И КАРТОГРАФИИ  
Действителен: с 02.08.2024 по 26.10.2025

полное наименование должности

инициалы, фамилия

|                          |                             |                   |                          |
|--------------------------|-----------------------------|-------------------|--------------------------|
| Земельный участок        |                             |                   |                          |
| вид объекта недвижимости |                             |                   |                          |
| Лист № 3 раздела 3.2     | Всего листов раздела 3.2: 4 | Всего разделов: 8 | Всего листов выписки: 63 |

28.11.2024г. № КУВИ-001/2024-288699482

Кадастровый номер: 78:13:0007319:8

| 1  | 2        | 3         | 4 | 5 |
|----|----------|-----------|---|---|
| 52 | 90848.35 | 115592.4  | - | - |
| 53 | 90850.67 | 115593.15 | - | - |
| 54 | 90883.43 | 115574.77 | - | - |
| 55 | 90979.26 | 115514.96 | - | - |
| 56 | 90992.39 | 115522.08 | - | - |
| 57 | 91003.23 | 115538.54 | - | - |
| 58 | 91001.3  | 115542.76 | - | - |
| 59 | 90998.11 | 115549.88 | - | - |
| 60 | 90995.92 | 115553.91 | - | - |
| 61 | 90988.08 | 115569.85 | - | - |
| 62 | 90980.34 | 115584.63 | - | - |
| 63 | 90965.82 | 115613.4  | - | - |
| 64 | 90977.46 | 115619.1  | - | - |
| 65 | 90976.62 | 115620.47 | - | - |
| 66 | 91019.4  | 115635.95 | - | - |
| 67 | 91015.59 | 115643.67 | - | - |
| 68 | 91014.84 | 115643.32 | - | - |
| 69 | 91004.64 | 115640.38 | - | - |
| 70 | 90999.98 | 115650.18 | - | - |
| 71 | 90998.42 | 115649.64 | - | - |
| 72 | 90994.36 | 115658.03 | - | - |
| 73 | 90995.96 | 115658.65 | - | - |
| 74 | 90949.6  | 115755.82 | - | - |
| 75 | 90947.42 | 115755.28 | - | - |
| 76 | 90947.19 | 115756.31 | - | - |
| 77 | 90940.05 | 115754.69 | - | - |
| 78 | 90940.27 | 115753.74 | - | - |
| 79 | 90938.12 | 115753.14 | - | - |
| 80 | 90937.88 | 115754.2  | - | - |



ДОКУМЕНТ ПОДПИСАН  
ЭЛЕКТРОННОЙ ПОДПИСЬЮ

Сертификат: 009F0BDC181A023B64597F1E2579BEFB50


Владелец: ФЕДЕРАЛЬНАЯ СЛУЖБА ГОСУДАРСТВЕННОЙ  
РЕГИСТРАЦИИ, КАДАСТРА И КАРТОГРАФИИ  
Действителен: с 02.08.2024 по 26.10.2025

полное наименование должности

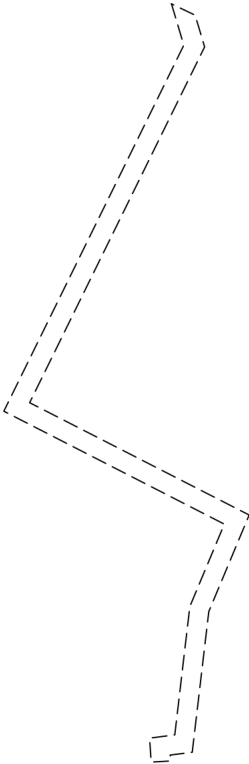
инициалы, фамилия

|  |                             |                   |                          |
|--|-----------------------------|-------------------|--------------------------|
| Земельный участок                      |                             |                   |                          |
| вид объекта недвижимости               |                             |                   |                          |
| Лист № 4 раздела 3.2                   | Всего листов раздела 3.2: 4 | Всего разделов: 8 | Всего листов выписки: 63 |
| 28.11.2024г. № КУВИ-001/2024-288699482 |                             |                   |                          |
| Кадастровый номер:                     |                             | 78:13:0007319:8   |                          |

|    |          |           |   |   |
|----|----------|-----------|---|---|
| 1  | 2        | 3         | 4 | 5 |
| 81 | 90937.46 | 115754.1  | - | - |
| 82 | 90936.01 | 115760.45 | - | - |
| 83 | 90936.45 | 115760.59 | - | - |
| 84 | 90940.24 | 115761.45 | - | - |
| 85 | 90939.74 | 115763.28 | - | - |
| 86 | 90940.6  | 115763.48 | - | - |
| 87 | 90940.42 | 115764.26 | - | - |
| 88 | 90942.7  | 115764.8  | - | - |
| 89 | 90942.94 | 115764.06 | - | - |
| 90 | 90943.67 | 115764.23 | - | - |
| 91 | 90944.16 | 115762.39 | - | - |
| 1  | 90945.81 | 115762.73 | - | - |

|   |  |   |                   |  |
|---|--|---|-------------------|--|
|  |  | ДОКУМЕНТ ПОДПИСАН<br>ЭЛЕКТРОННОЙ ПОДПИСЬЮ   |                   |  |
| полное наименование должности   |  | Сертификат: 009F0BDC181A023B64597F1E2579BEFB50<br>Владелец: ФЕДЕРАЛЬНАЯ СЛУЖБА ГОСУДАРСТВЕННОЙ<br>РЕГИСТРАЦИИ, КАДАСТРА И КАРТОГРАФИИ<br>Действителен: с 02.08.2024 по 26.10.2025 | инициалы, фамилия |  |

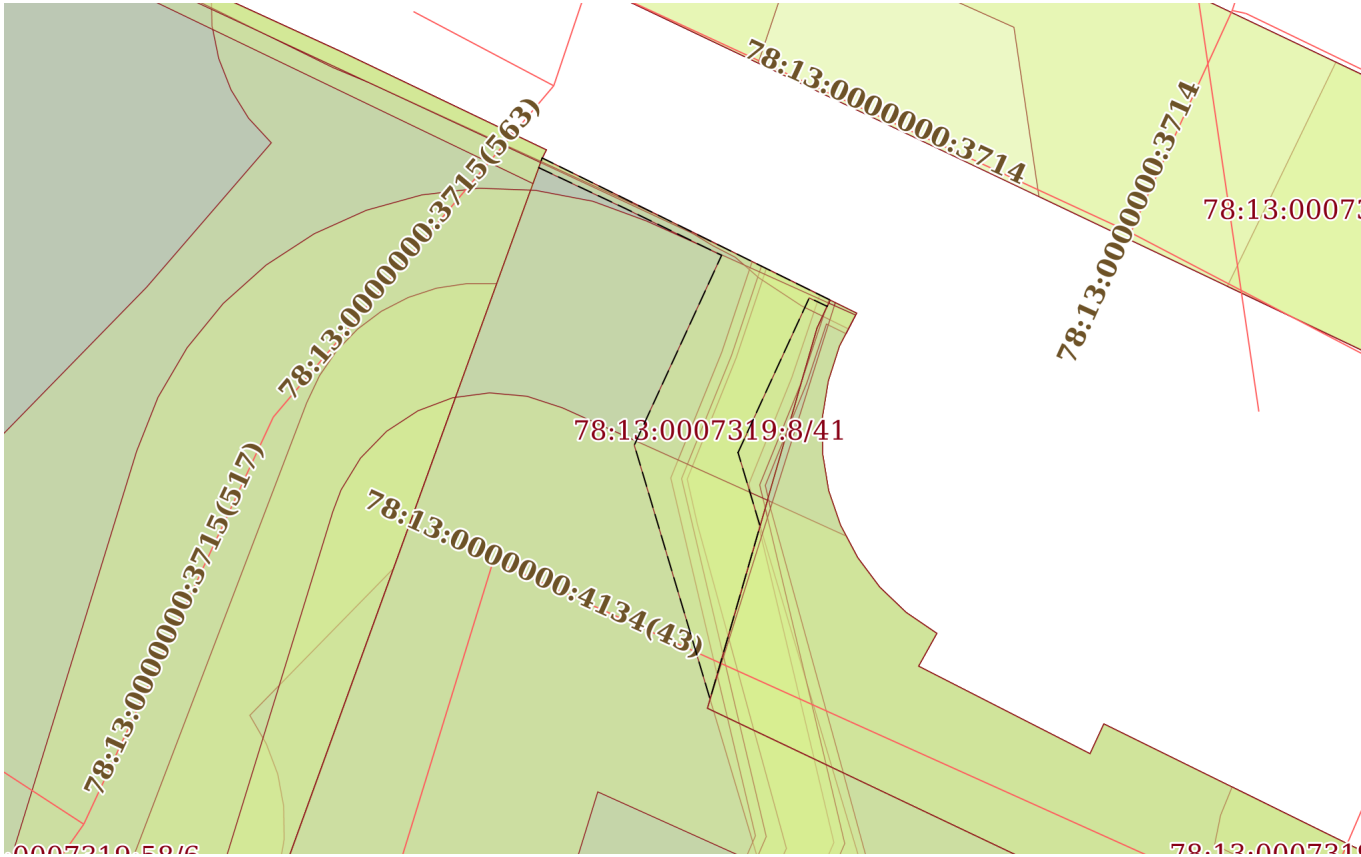
Выписка из Единого государственного реестра недвижимости об объекте недвижимости  
Сведения о частях земельного участка


|  |                            |   |                          |
|--|----------------------------|---|--------------------------|
| Земельный участок  |                            |   |                          |
| вид объекта недвижимости   |                            |   |                          |
| Лист № 1 раздела 4   | Всего листов раздела 4: 11 | Всего разделов: 8                       | Всего листов выписки: 63 |
| 28.11.2024г. № КУВИ-001/2024-288699482   |                            |   |                          |
| Кадастровый номер:   |                            | 78:13:0007319:8                         |                          |
| План (чертеж, схема) части земельного участка  |                            | Учетный номер части: 78:13:0007319:8/40 |                          |
| <div></div> |                            |   |                          |
| Масштаб 1:1000   |                            | Условные обозначения:                   |                          |

|                               |   |   |                   |
|-------------------------------|---|---|-------------------|
| полное наименование должности |    | ДОКУМЕНТ ПОДПИСАН<br>ЭЛЕКТРОННОЙ ПОДПИСЬЮ | инициалы, фамилия |
|                               | Сертификат: 009F0BDC181A023B64597F1E2579BEFB50  |   |                   |
|                               | Владелец: ФЕДЕРАЛЬНАЯ СЛУЖБА ГОСУДАРСТВЕННОЙ<br>РЕГИСТРАЦИИ, КАДАСТРА И КАРТОГРАФИИ<br>Действителен: с 02.08.2024 по 26.10.2025 |   |                   |

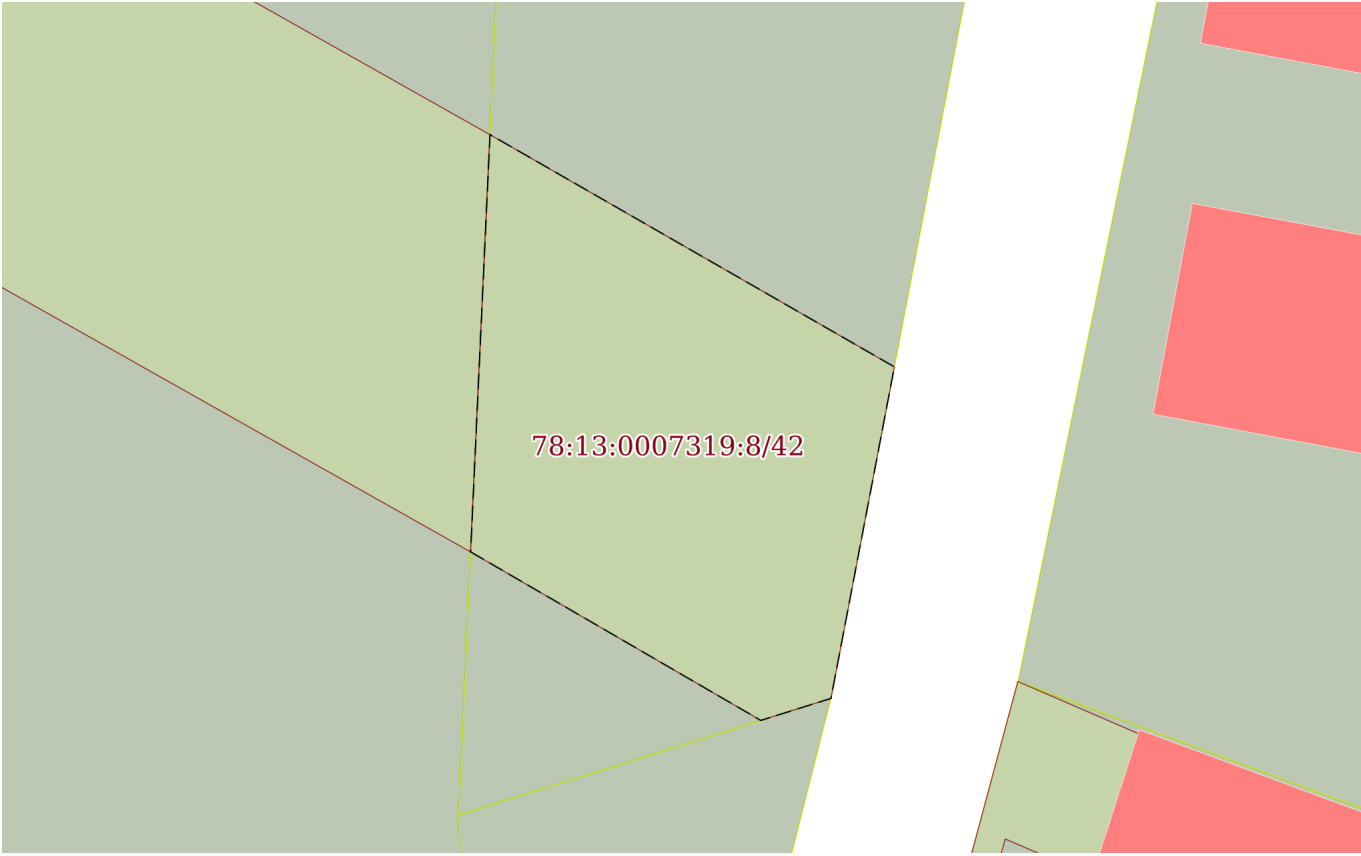



|  |                            |                   |                          |
|--|----------------------------|-------------------|--------------------------|
| Земельный участок                      |                            |                   |                          |
| вид объекта недвижимости               |                            |                   |                          |
| Лист № 2 раздела 4                     | Всего листов раздела 4: 11 | Всего разделов: 8 | Всего листов выписки: 63 |
| 28.11.2024г. № КУВИ-001/2024-288699482 |                            |                   |                          |
| Кадастровый номер:                     |                            | 78:13:0007319:8   |                          |


|   |                       |   |  |
|---|-----------------------|---|--|
| План (чертеж, схема) части земельного участка                                       |                       | Учетный номер части: 78:13:0007319:8/41 |  |
|  |                       |   |  |
| Масштаб 1:200   | Условные обозначения: |   |  |


|   |  |   |                   |
|---|--|---|-------------------|
|  |  | ДОКУМЕНТ ПОДПИСАН<br>ЭЛЕКТРОННОЙ ПОДПИСЬЮ   |                   |
| полное наименование должности   |  | Сертификат: 009F0BDC181A023B64597F1E2579BEFB50<br>Владелец: ФЕДЕРАЛЬНАЯ СЛУЖБА ГОСУДАРСТВЕННОЙ<br>РЕГИСТРАЦИИ, КАДАСТРА И КАРТОГРАФИИ<br>Действителен: с 02.08.2024 по 26.10.2025 | инициалы, фамилия |

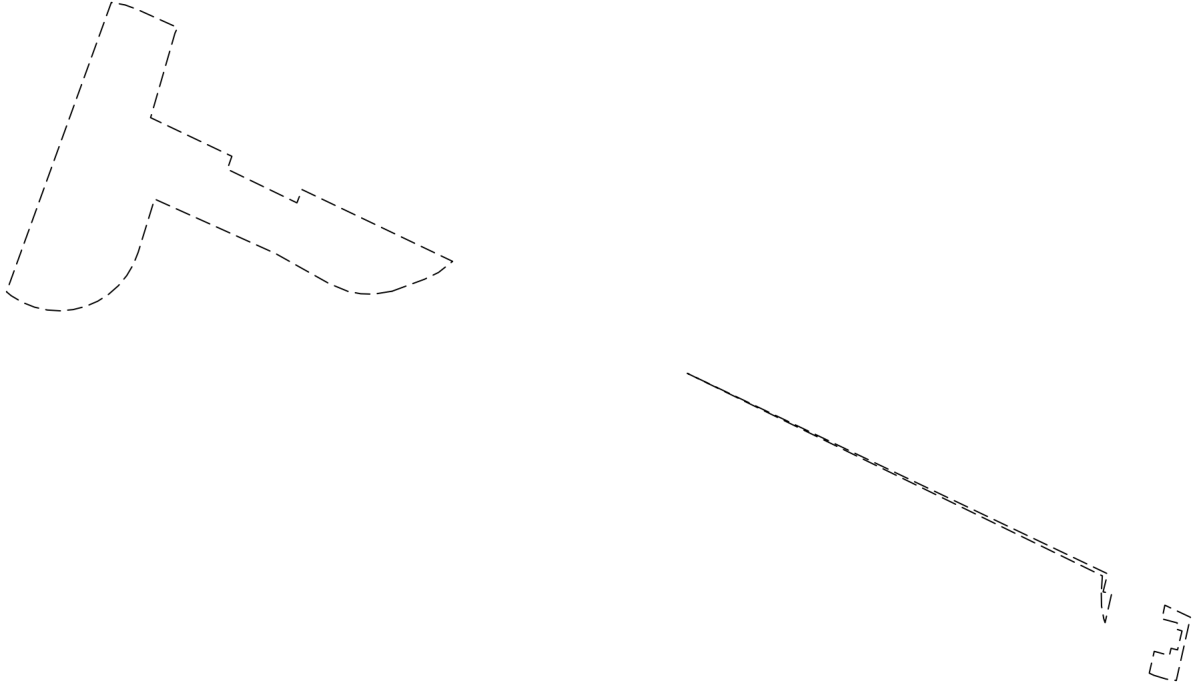
|  |                            |                   |                          |
|--|----------------------------|-------------------|--------------------------|
| Земельный участок                      |                            |                   |                          |
| вид объекта недвижимости               |                            |                   |                          |
| Лист № 3 раздела 4                     | Всего листов раздела 4: 11 | Всего разделов: 8 | Всего листов выписки: 63 |
| 28.11.2024г. № КУВИ-001/2024-288699482 |                            |                   |                          |
| Кадастровый номер:                     |                            | 78:13:0007319:8   |                          |


|   |                       |   |  |
|---|-----------------------|---|--|
| План (чертеж, схема) части земельного участка                                       |                       | Учетный номер части: 78:13:0007319:8/42 |  |
|  |                       |   |  |
| Масштаб 1:200   | Условные обозначения: |   |  |

|                               |  |                   |
|-------------------------------|--|-------------------|
| полное наименование должности | <div><p>ДОКУМЕНТ ПОДПИСАН<br/>ЭЛЕКТРОННОЙ ПОДПИСЬЮ</p><p>Сертификат: 009F0BDC181A023B64597F1E2579BEFB50</p><p>Владелец: ФЕДЕРАЛЬНАЯ СЛУЖБА ГОСУДАРСТВЕННОЙ<br/>РЕГИСТРАЦИИ, КАДАСТРА И КАРТОГРАФИИ</p><p>Действителен: с 02.08.2024 по 26.10.2025</p></div> | инициалы, фамилия |
|                               |  |                   |
|                               |  |                   |
|                               |  |                   |

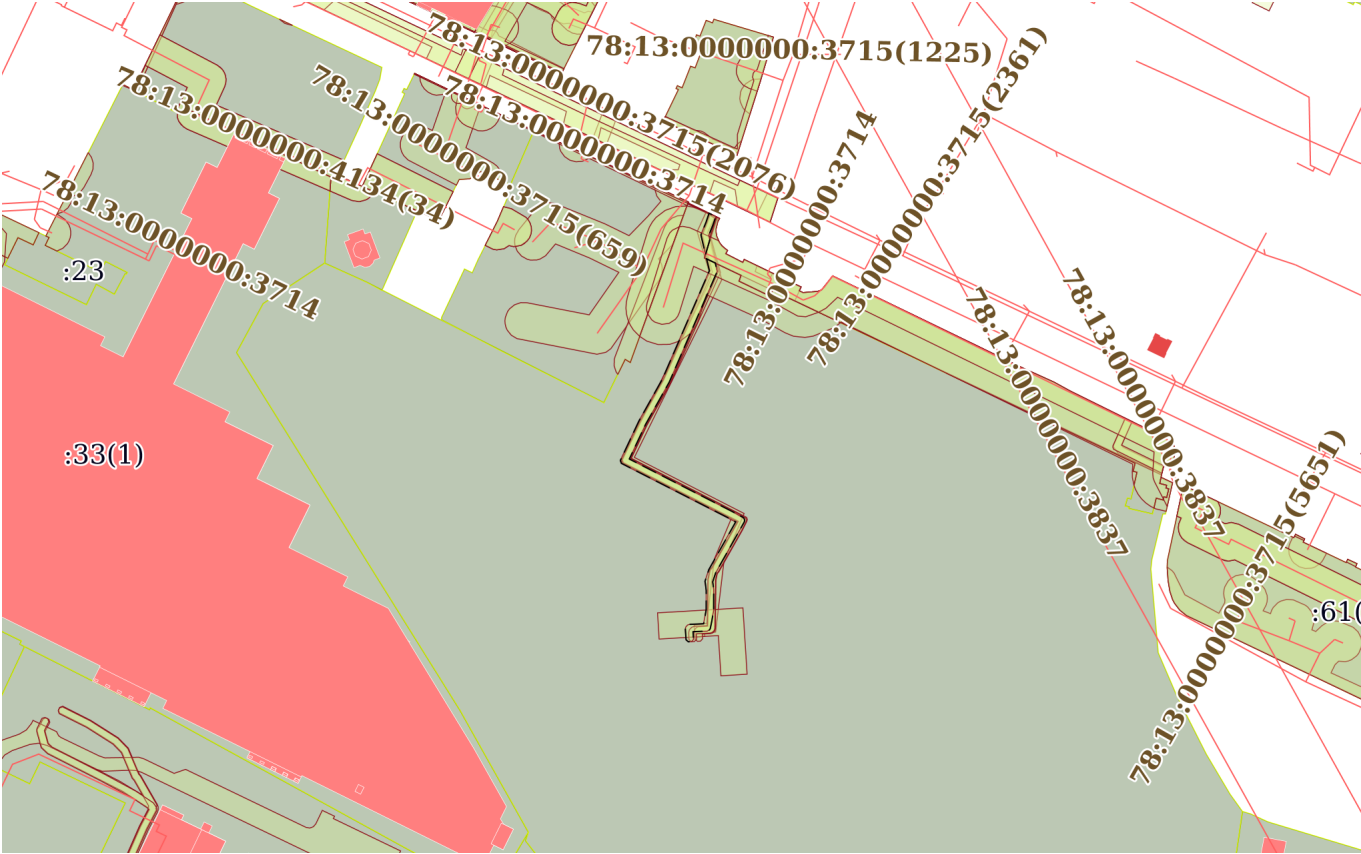
|  |                            |   |                          |
|--|----------------------------|---|--------------------------|
| Земельный участок  |                            |   |                          |
| вид объекта недвижимости   |                            |   |                          |
| Лист № 4 раздела 4   | Всего листов раздела 4: 11 | Всего разделов: 8                       | Всего листов выписки: 63 |
| 28.11.2024г. № КУВИ-001/2024-288699482   |                            |   |                          |
| Кадастровый номер:   |                            | 78:13:0007319:8                         |                          |
| План (чертеж, схема) части земельного участка  |                            | Учетный номер части: 78:13:0007319:8/43 |                          |
| <div></div> |                            |   |                          |
| Масштаб 1:200  | Условные обозначения:      |   |                          |


|                               |   |   |                   |
|-------------------------------|---|---|-------------------|
| полное наименование должности |    | ДОКУМЕНТ ПОДПИСАН<br>ЭЛЕКТРОННОЙ ПОДПИСЬЮ | инициалы, фамилия |
|                               | Сертификат: 009F0BDC181A023B64597F1E2579BEFB50  |   |                   |
|                               | Владелец: ФЕДЕРАЛЬНАЯ СЛУЖБА ГОСУДАРСТВЕННОЙ<br>РЕГИСТРАЦИИ, КАДАСТРА И КАРТОГРАФИИ<br>Действителен: с 02.08.2024 по 26.10.2025 |   |                   |

|  |                            |   |                          |
|--|----------------------------|---|--------------------------|
| Земельный участок  |                            |   |                          |
| вид объекта недвижимости   |                            |   |                          |
| Лист № 5 раздела 4   | Всего листов раздела 4: 11 | Всего разделов: 8                       | Всего листов выписки: 63 |
| 28.11.2024г. № КУВИ-001/2024-288699482   |                            |   |                          |
| Кадастровый номер:   |                            | 78:13:0007319:8                         |                          |
| План (чертеж, схема) части земельного участка  |                            | Учетный номер части: 78:13:0007319:8/44 |                          |
| <div></div> |                            |   |                          |
| Масштаб 1:900  | Условные обозначения:      |   |                          |

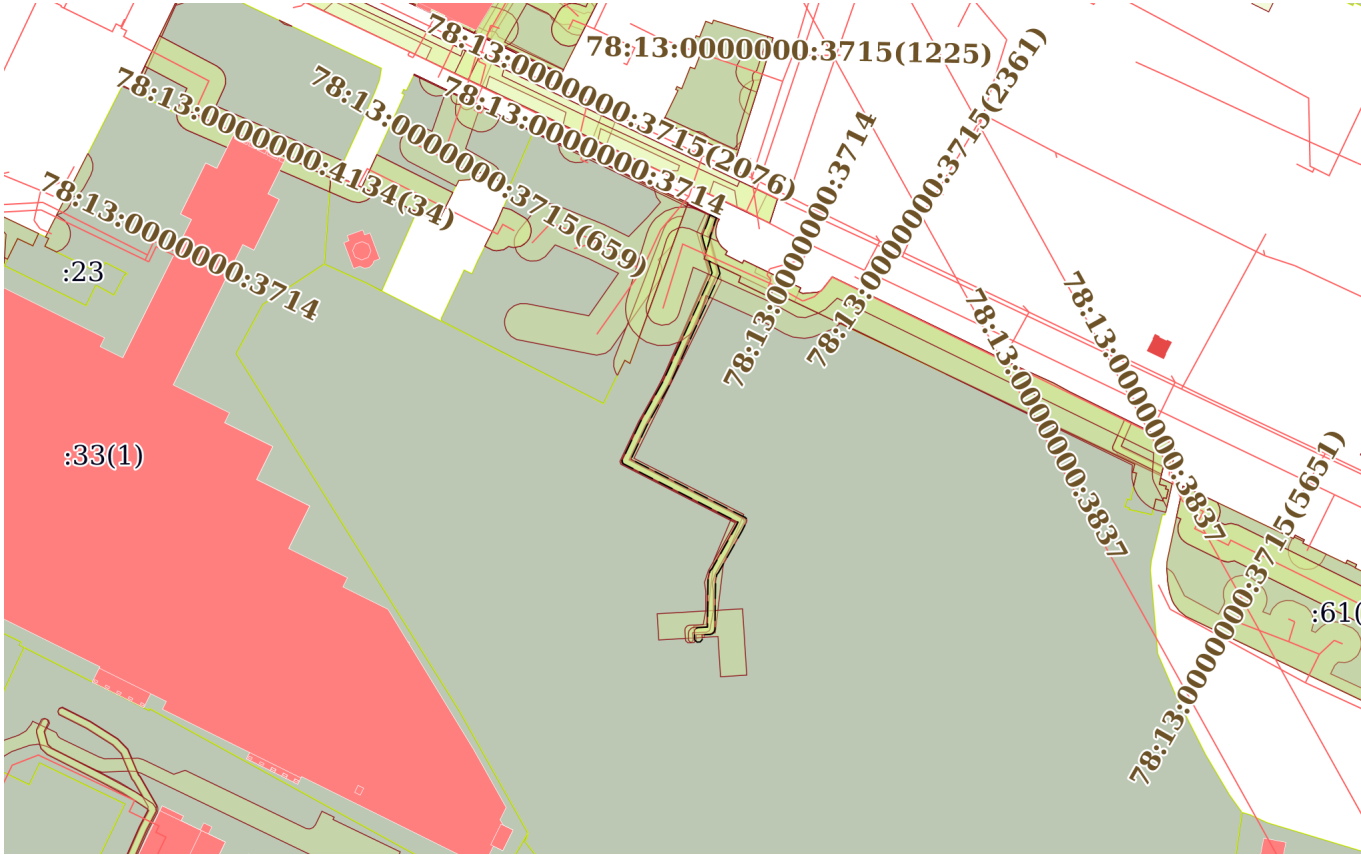
|                               |   |                      |                   |
|-------------------------------|---|----------------------|-------------------|
| полное наименование должности |    | ДОКУМЕНТ ПОДПИСАН    | инициалы, фамилия |
|                               |   | ЭЛЕКТРОННОЙ ПОДПИСЬЮ |                   |
|                               | Сертификат: 009F0BDC181A023B64597F1E2579BEFB50  |                      |                   |
|                               | Владелец: ФЕДЕРАЛЬНАЯ СЛУЖБА ГОСУДАРСТВЕННОЙ<br>РЕГИСТРАЦИИ, КАДАСТРА И КАРТОГРАФИИ<br>Действителен: с 02.08.2024 по 26.10.2025 |                      |                   |


|  |                            |                   |                          |
|--|----------------------------|-------------------|--------------------------|
| Земельный участок                      |                            |                   |                          |
| вид объекта недвижимости               |                            |                   |                          |
| Лист № 6 раздела 4                     | Всего листов раздела 4: 11 | Всего разделов: 8 | Всего листов выписки: 63 |
| 28.11.2024г. № КУВИ-001/2024-288699482 |                            |                   |                          |
| Кадастровый номер:                     |                            | 78:13:0007319:8   |                          |

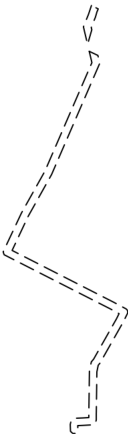
|   |   |
|---|---|
| План (чертеж, схема) части земельного участка                                       | Учетный номер части: 78:13:0007319:8/45 |
|  |   |
| Масштаб 1:2000  | Условные обозначения:                   |


|                               |  |                   |
|-------------------------------|--|-------------------|
| полное наименование должности | <div><p>ДОКУМЕНТ ПОДПИСАН<br/>ЭЛЕКТРОННОЙ ПОДПИСЬЮ</p><p>Сертификат: 009F0BDC181A023B64597F1E2579BEFB50</p><p>Владелец: ФЕДЕРАЛЬНАЯ СЛУЖБА ГОСУДАРСТВЕННОЙ<br/>РЕГИСТРАЦИИ, КАДАСТРА И КАРТОГРАФИИ</p><p>Действителен: с 02.08.2024 по 26.10.2025</p></div> | инициалы, фамилия |
|                               |  |                   |
|                               |  |                   |

|  |                            |                   |                          |
|--|----------------------------|-------------------|--------------------------|
| Земельный участок                      |                            |                   |                          |
| вид объекта недвижимости               |                            |                   |                          |
| Лист № 7 раздела 4                     | Всего листов раздела 4: 11 | Всего разделов: 8 | Всего листов выписки: 63 |
| 28.11.2024г. № КУВИ-001/2024-288699482 |                            |                   |                          |
| Кадастровый номер:                     |                            | 78:13:0007319:8   |                          |


|   |  |   |  |
|---|--|---|--|
| План (чертеж, схема) части земельного участка                                       |  | Учетный номер части: 78:13:0007319:8/46 |  |
|  |  |   |  |
| Масштаб 1:2000  |  | Условные обозначения:                   |  |

|   |  |   |  |
|---|--|---|--|
|  |  | ДОКУМЕНТ ПОДПИСАН<br>ЭЛЕКТРОННОЙ ПОДПИСЬЮ   |  |
| полное наименование должности   |  | инициалы, фамилия   |  |
|   |  | Сертификат: 009F0BDC181A023B64597F1E2579BEFB50<br>Владелец: ФЕДЕРАЛЬНАЯ СЛУЖБА ГОСУДАРСТВЕННОЙ<br>РЕГИСТРАЦИИ, КАДАСТРА И КАРТОГРАФИИ<br>Действителен: с 02.08.2024 по 26.10.2025 |  |

|   |                            |   |                          |
|---|----------------------------|---|--------------------------|
| Земельный участок   |                            |   |                          |
| вид объекта недвижимости  |                            |   |                          |
| Лист № 8 раздела 4  | Всего листов раздела 4: 11 | Всего разделов: 8                       | Всего листов выписки: 63 |
| 28.11.2024г. № КУВИ-001/2024-288699482  |                            |   |                          |
| Кадастровый номер:  |                            | 78:13:0007319:8                         |                          |
| План (чертеж, схема) части земельного участка   |                            | Учетный номер части: 78:13:0007319:8/47 |                          |
| <div></div> |                            |   |                          |
| Масштаб 1:2000  | Условные обозначения:      |   |                          |


|                               |  |                      |                   |
|-------------------------------|--|----------------------|-------------------|
| полное наименование должности |   | ДОКУМЕНТ ПОДПИСАН    | инициалы, фамилия |
|                               |  | ЭЛЕКТРОННОЙ ПОДПИСЬЮ |                   |
|                               | Сертификат: 009F0BDC181A023B64597F1E2579BEFB50   |                      |                   |
|                               | Владелец: ФЕДЕРАЛЬНАЯ СЛУЖБА ГОСУДАРСТВЕННОЙ РЕГИСТРАЦИИ, КАДАСТРА И КАРТОГРАФИИ<br>Действителен: с 02.08.2024 по 26.10.2025 |                      |                   |

|   |                            |   |                          |
|---|----------------------------|---|--------------------------|
| Земельный участок                             |                            |   |                          |
| вид объекта недвижимости                      |                            |   |                          |
| Лист № 9 раздела 4                            | Всего листов раздела 4: 11 | Всего разделов: 8                       | Всего листов выписки: 63 |
| 28.11.2024г. № КУВИ-001/2024-288699482        |                            |   |                          |
| Кадастровый номер:                            |                            | 78:13:0007319:8                         |                          |
| План (чертеж, схема) части земельного участка |                            | Учетный номер части: 78:13:0007319:8/48 |                          |
| <div></div>                                   |                            |   |                          |
| Масштаб 1:50                                  | Условные обозначения:      |   |                          |

|                               |   |                   |
|-------------------------------|---|-------------------|
| полное наименование должности | <div><div></div><div>ДОКУМЕНТ ПОДПИСАН<br/>ЭЛЕКТРОННОЙ ПОДПИСЬЮ</div><div>Сертификат: 009F0BDC181A023B64597F1E2579BEFB50</div><div>Владелец: ФЕДЕРАЛЬНАЯ СЛУЖБА ГОСУДАРСТВЕННОЙ<br/>РЕГИСТРАЦИИ, КАДАСТРА И КАРТОГРАФИИ</div><div>Действителен: с 02.08.2024 по 26.10.2025</div></div> | инициалы, фамилия |
|                               |   |                   |
|                               |   |                   |
|                               |   |                   |



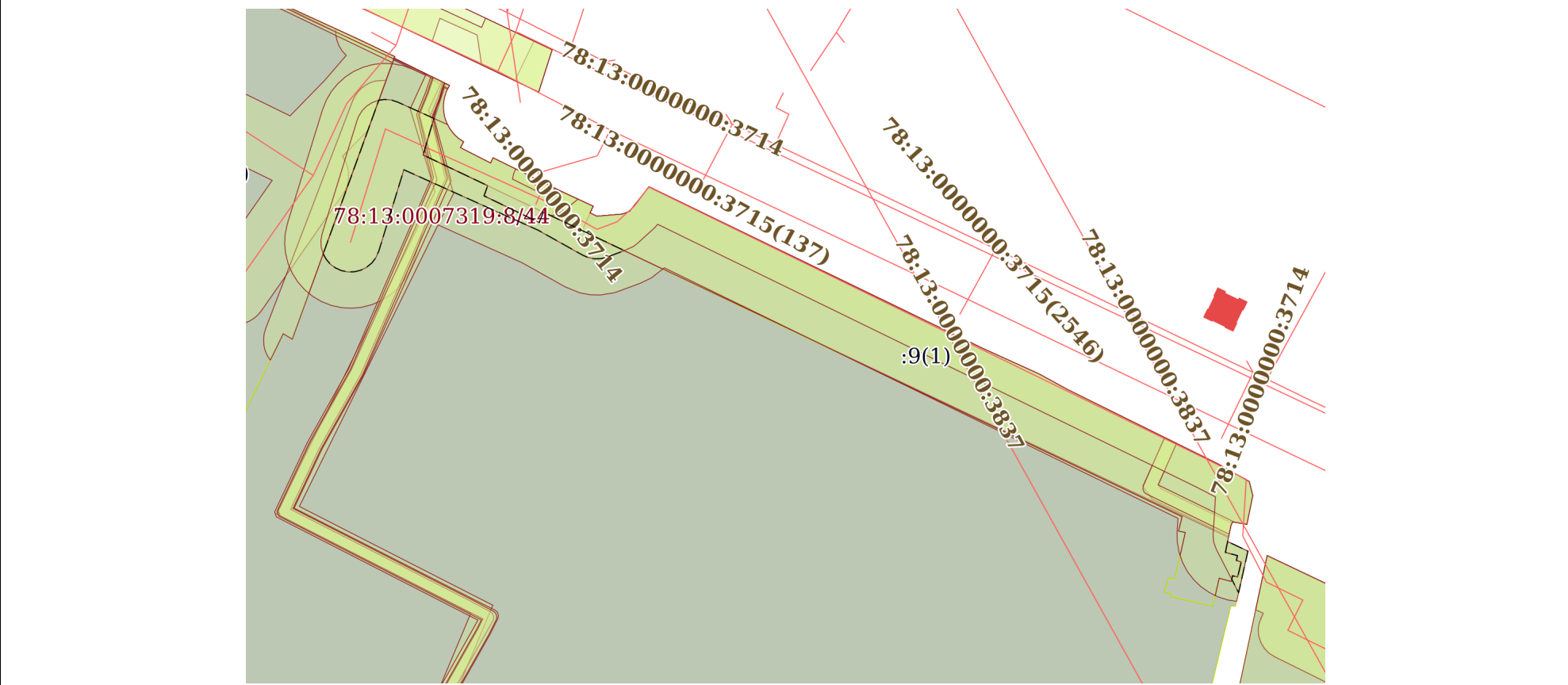
|  |                            |                   |                          |
|--|----------------------------|-------------------|--------------------------|
| Земельный участок                      |                            |                   |                          |
| вид объекта недвижимости               |                            |                   |                          |
| Лист № 10 раздела 4                    | Всего листов раздела 4: 11 | Всего разделов: 8 | Всего листов выписки: 63 |
| 28.11.2024г. № КУВИ-001/2024-288699482 |                            |                   |                          |
| Кадастровый номер:                     |                            | 78:13:0007319:8   |                          |

|  |                       |   |  |
|--|-----------------------|---|--|
| План (чертеж, схема) части земельного участка  |                       | Учетный номер части: 78:13:0007319:8/49 |  |
| <div></div> |                       |   |  |
| Масштаб 1:40   | Условные обозначения: |   |  |


|                               |   |   |                   |
|-------------------------------|---|---|-------------------|
| полное наименование должности |    | ДОКУМЕНТ ПОДПИСАН<br>ЭЛЕКТРОННОЙ ПОДПИСЬЮ | инициалы, фамилия |
|                               | Сертификат: 009F0BDC181A023B64597F1E2579BEFB50  |   |                   |
|                               | Владелец: ФЕДЕРАЛЬНАЯ СЛУЖБА ГОСУДАРСТВЕННОЙ<br>РЕГИСТРАЦИИ, КАДАСТРА И КАРТОГРАФИИ<br>Действителен: с 02.08.2024 по 26.10.2025 |   |                   |

|  |                            |                   |                          |
|--|----------------------------|-------------------|--------------------------|
| Земельный участок                      |                            |                   |                          |
| вид объекта недвижимости               |                            |                   |                          |
| Лист № 11 раздела 4                    | Всего листов раздела 4: 11 | Всего разделов: 8 | Всего листов выписки: 63 |
| 28.11.2024г. № КУВИ-001/2024-288699482 |                            |                   |                          |
| Кадастровый номер:                     |                            | 78:13:0007319:8   |                          |

|   |   |
|---|---|
| План (чертеж, схема) части земельного участка | Учетный номер части: 78:13:0007319:8/50 |
|---|---|



|               |                       |  |
|---------------|-----------------------|--|
| Масштаб 1:900 | Условные обозначения: |  |
|---------------|-----------------------|--|

|                               |  |                   |
|-------------------------------|--|-------------------|
| полное наименование должности | <div><p>ДОКУМЕНТ ПОДПИСАН<br/>ЭЛЕКТРОННОЙ ПОДПИСЬЮ</p><p>Сертификат: 009F0BDC181A023B64597F1E2579BEFB50</p><p>Владелец: ФЕДЕРАЛЬНАЯ СЛУЖБА ГОСУДАРСТВЕННОЙ<br/>РЕГИСТРАЦИИ, КАДАСТРА И КАРТОГРАФИИ</p><p>Действителен: с 02.08.2024 по 26.10.2025</p></div> | инициалы, фамилия |
|                               |  |                   |
|                               |  |                   |


Выписка из Единого государственного реестра недвижимости об объекте недвижимости  
Сведения о частях земельного участка

| Земельный участок                      |                             |   |
|--|-----------------------------|---|
| вид объекта недвижимости               |                             |   |
| Лист № 1 раздела 4.1                   | Всего листов раздела 4.1: 9 | Всего разделов: 8   |
| Всего листов выписки: 63               |                             |   |
| 28.11.2024г. № КУВИ-001/2024-288699482 |                             |   |
| Кадастровый номер:                     |                             | 78:13:0007319:8   |
| Учетный номер части                    | Площадь, м2                 | Содержание ограничения в использовании или ограничения права на объект недвижимости или обременения объекта недвижимости  |
| 1                                      | 2                           | 3   |
| 78:13:0007319:8/40                     | 334                         | вид ограничения (обременения): ограничения прав на земельный участок, предусмотренные статьей 56 Земельного кодекса Российской Федерации; Срок действия: не установлен; Содержание ограничения (обременения): Охранная зона кабельных линий электропередачи   |
| 78:13:0007319:8/41                     | 27                          | вид ограничения (обременения): ограничения прав на земельный участок, предусмотренные статьей 56 Земельного кодекса Российской Федерации; Срок действия: не установлен; Содержание ограничения (обременения): Охранная зона кабельных линий электропередачи   |
| 78:13:0007319:8/42                     | 115                         | вид ограничения (обременения): ограничения прав на земельный участок, предусмотренные статьей 56 Земельного кодекса Российской Федерации; Срок действия: не установлен; Содержание ограничения (обременения): Охранная зона водопроводных сетей   |
| 78:13:0007319:8/43                     | 236                         | вид ограничения (обременения): ограничения прав на земельный участок, предусмотренные статьей 56 Земельного кодекса Российской Федерации; Срок действия: не установлен; Содержание ограничения (обременения): Охранная зона подстанций и других электротехнических сооружений   |
| 78:13:0007319:8/44                     | 725                         | вид ограничения (обременения): ограничения прав на земельный участок, предусмотренные статьей 56 Земельного кодекса Российской Федерации; Срок действия: не установлен; реквизиты документа-основания: "О типовых правилах охраны коммунальных тепловых сетей" от 17.08.1992 № 197 выдан: Минстрой РФ; Содержание ограничения (обременения): Ограничения предусмотрены п. 5, 6. Типовых правил охраны коммунальных тепловых сетей, утверждено Приказом Министерства Архитектуры, строительства и жилищно-коммунального хозяйства Российской Федерации от 17.08.1992 № 197, а именно: п. 5. В пределах охранных зон тепловых сетей не допускается производить действия, которые могут повлечь нарушения в нормальной работе тепловых сетей, их повреждение, несчастные случаи или препятствующие ремонту: размещать автозаправочные станции, хранилища горюче-смазочных материалов, складировать агрессивные химические материалы; загромождать подходы и подъезды к объектам и сооружениям тепловых сетей, складировать тяжелые и громоздкие материалы, возводить временные строения и заборы; устраивать спортивные и игровые площадки, неорганизованные рынки, остановочные пункты общественного транспорта, стоянки всех видов машин и механизмов, гаражи, огороды и т.п.; устраивать всякого рода свалки, разжигать костры, сжигать бытовой мусор или промышленные отходы; производить работы ударными механизмами, |

|  |                             |  |                          |
|--|-----------------------------|--|--------------------------|
| Земельный участок                      |                             |  |                          |
| вид объекта недвижимости               |                             |  |                          |
| Лист № 2 раздела 4.1                   | Всего листов раздела 4.1: 9 | Всего разделов: 8  | Всего листов выписки: 63 |
| 28.11.2024г. № КУВИ-001/2024-288699482 |                             |  |                          |
| Кадастровый номер:                     |                             | 78:13:0007319:8  |                          |
|  |                             | <p>производить сброс и слив едких и коррозионно-активных веществ и горюче-смазочных материалов; проникать в помещения павильонов, центральных и индивидуальных тепловых пунктов посторонним лицам; открывать, снимать, засыпать люки камер тепловых сетей; сбрасывать в камеры мусор, отходы, снег и т.д.; снимать покровный металлический слой тепловой изоляции; разрушать тепловую изоляцию; ходить по трубопроводам надземной прокладки (переход через трубы разрешается только по специальным переходным мостикам); занимать подвалы зданий, особенно имеющих опасность затопления, в которых проложены тепловые сети или оборудованы тепловые вводы под мастерские, склады, для иных целей; тепловые вводы в здания должны быть загерметизированы. п.6. В пределах территории охранных зон тепловых сетей без письменного согласия предприятий и организаций, в ведении которых находятся эти сети, запрещается: производить строительство, капитальный ремонт, реконструкцию или снос любых зданий и сооружений; производить земляные работы, планировку грунта, посадку деревьев и кустарников, устраивать монументальные клумбы; производить погрузочно-разгрузочные работы, а также работы, связанные с разбиванием грунта и дорожных покрытий; сооружать проезды и переходы через трубопроводы тепловых сетей.; Реестровый номер границы: 78:13-6.1365; Вид объекта реестра границ: Зона с особыми условиями использования территории; Вид зоны по документу: Граница охранной зоны тепловой сети с кадастровым номером 78:13:0000000:4111; Тип зоны: Охранная зона инженерных коммуникаций</p>   |                          |
| 78:13:0007319:8/45                     | 284                         | <p>вид ограничения (обременения): ограничения прав на земельный участок, предусмотренные статьей 56 Земельного кодекса Российской Федерации; Срок действия: не установлен; реквизиты документа-основания: постановление Правительства РФ «О порядке установления охранных зон объектов электросетевого хозяйства и особых условий использования земельных участков, расположенных в границах таких зон» от 24.02.2009 № 160 выдан: Правительство Российской Федерации; Содержание ограничения (обременения): "Согласно Постановлению Правительства Российской Федерации № 160 от 24.02.2009 в охранных зонах запрещается осуществлять любые действия, которые могут нарушить безопасную работу объектов электросетевого хозяйства, в том числе привести к их повреждению или уничтожению, и (или) повлечь причинение вреда жизни, здоровью граждан и имуществу физических или юридических лиц, а также повлечь нанесение экологического ущерба и возникновение пожаров, в том числе: а) набрасывать на провода и опоры воздушных линий электропередачи посторонние предметы, а также подниматься на опоры воздушных линий электропередачи; б) размещать любые объекты и предметы (материалы) в пределах созданных в соответствии с требованиями нормативно-технических документов проходов и подъездов для доступа к объектам электросетевого хозяйства, а также проводить любые работы и возводить сооружения, которые могут препятствовать доступу к объектам электросетевого хозяйства, без создания необходимых для такого доступа проходов и подъездов; в) находиться в пределах огороженной территории и помещениях распределительных устройств и подстанций, открывать двери и люки распределительных устройств и подстанций, производить переключения и подключения в электрических сетях (указанное требование не распространяется на работников, занятых выполнением разрешенных в</p> |                          |

|  |                             |                   |                          |
|--|-----------------------------|-------------------|--------------------------|
| Земельный участок                      |                             |                   |                          |
| вид объекта недвижимости               |                             |                   |                          |
| Лист № 3 раздела 4.1                   | Всего листов раздела 4.1: 9 | Всего разделов: 8 | Всего листов выписки: 63 |
| 28.11.2024г. № КУВИ-001/2024-288699482 |                             |                   |                          |
| Кадастровый номер:                     |                             | 78:13:0007319:8   |                          |

|                    |     |  |
|--------------------|-----|--|
|                    |     | установленном порядке работ), разводить огонь в пределах охранных зон вводных и распределительных устройств, подстанций, воздушных линий электропередачи, а также в охранных зонах кабельных линий электропередачи; г) размещать свалки; д) производить работы ударными механизмами, сбрасывать тяжести массой свыше 5 тонн, производить сброс и слив едких и коррозионных веществ и горюче-смазочных материалов (в охранных зонах подземных кабельных линий электропередачи). Охранные зоны устанавливаются: б) вдоль подземных кабельных линий электропередачи - в виде части поверхности участка земли, расположенного под ней участка недр (на глубину, соответствующую глубине прокладки кабельных линий электропередачи), ограниченной параллельными вертикальными плоскостями, отстоящими по обе стороны линии электропередачи от крайних кабелей на расстоянии 1 метра (при прохождении кабельных линий напряжением до 1 киловольта в городах под тротуарами - на 0,6 метра в сторону зданий и сооружений и на 1 метр в сторону проезжей части улицы); в) вдоль подводных кабельных линий электропередачи - в виде водного пространства от водной поверхности до дна, ограниченного вертикальными плоскостями, отстоящими по обе стороны линии от крайних кабелей на расстоянии 100 метров;"; Реестровый номер границы: 78:13-6.1604; Вид объекта реестра границ: Зона с особыми условиями использования территории; Вид зоны по документу: Охранная зона объекта электросетевого хозяйства - КЛ 6 кВ БКРТП 6785-ТП 6818; Тип зоны: Охранная зона инженерных коммуникаций  |
| 78:13:0007319:8/46 | 278 | вид ограничения (обременения): ограничения прав на земельный участок, предусмотренные статьей 56 Земельного кодекса Российской Федерации; Срок действия: не установлен; реквизиты документа-основания: постановление Правительства РФ «О порядке установления охранных зон объектов электросетевого хозяйства и особых условий использования земельных участков, расположенных в границах таких зон» от 24.02.2009 № 160 выдан: Правительство Российской Федерации; Содержание ограничения (обременения): Согласно Постановлению Правительства Российской Федерации № 160 от 24.02.2009 в охранных зонах запрещается осуществлять любые действия, которые могут нарушить безопасную работу объектов электросетевого хозяйства, в том числе привести к их повреждению или уничтожению, и (или) повлечь причинение вреда жизни, здоровью граждан и имуществу физических или юридических лиц, а также повлечь нанесение экологического ущерба и возникновение пожаров, в том числе: а) набрасывать на провода и опоры воздушных линий электропередачи посторонние предметы, а также подниматься на опоры воздушных линий электропередачи; б) размещать любые объекты и предметы (материалы) в пределах созданных в соответствии с требованиями нормативно-технических документов проходов и подъездов для доступа к объектам электросетевого хозяйства, а также проводить любые работы и возводить сооружения, которые могут препятствовать доступу к объектам электросетевого хозяйства, без создания необходимых для такого доступа проходов и подъездов; в) находиться в пределах огороженной территории и помещениях распределительных устройств и подстанций, открывать двери и люки распределительных устройств и подстанций, производить переключения и подключения в электрических сетях (указанное требование не распространяется на работников, занятых выполнением разрешенных в |

|                               |  |                   |
|-------------------------------|--|-------------------|
| полное наименование должности | <div><div>ДОКУМЕНТ ПОДПИСАН<br/>ЭЛЕКТРОННОЙ ПОДПИСЬЮ</div><div>Сертификат: 009F0BDC181A023B64597F1E2579BEFB50</div><div>Владелец: ФЕДЕРАЛЬНАЯ СЛУЖБА ГОСУДАРСТВЕННОЙ<br/>РЕГИСТРАЦИИ, КАДАСТРА И КАРТОГРАФИИ</div><div>Действителен: с 02.08.2024 по 26.10.2025</div></div> | инициалы, фамилия |
|                               |  |                   |
|                               |  |                   |

|  |                             |  |                          |
|--|-----------------------------|--|--------------------------|
| Земельный участок                      |                             |  |                          |
| вид объекта недвижимости               |                             |  |                          |
| Лист № 4 раздела 4.1                   | Всего листов раздела 4.1: 9 | Всего разделов: 8  | Всего листов выписки: 63 |
| 28.11.2024г. № КУВИ-001/2024-288699482 |                             |  |                          |
| Кадастровый номер:                     |                             | 78:13:0007319:8  |                          |
|  |                             | установленном порядке работ), разводить огонь в пределах охранных зон вводных и распределительных устройств, подстанций, воздушных линий электропередачи, а также в охранных зонах кабельных линий электропередачи; г) размещать свалки; д) производить работы ударными механизмами, сбрасывать тяжести массой свыше 5 тонн, производить сброс и слив едких и коррозионных веществ и горюче-смазочных материалов (в охранных зонах подземных кабельных линий электропередачи). Охранные зоны устанавливаются: б) вдоль подземных кабельных линий электропередачи - в виде части поверхности участка земли, расположенного под ней участка недр (на глубину, соответствующую глубине прокладки кабельных линий электропередачи), ограниченной параллельными вертикальными плоскостями, отстоящими по обе стороны линии электропередачи от крайних кабелей на расстоянии 1 метра (при прохождении кабельных линий напряжением до 1 киловольта в городах под тротуарами - на 0,6 метра в сторону зданий и сооружений и на 1 метр в сторону проезжей части улицы); в) вдоль подводных кабельных линий электропередачи - в виде водного пространства от водной поверхности до дна, ограниченного вертикальными плоскостями, отстоящими по обе стороны линии от крайних кабелей на расстоянии 100 метров.; Реестровый номер границы: 78:13-6.1630; Вид объекта реестра границ: Зона с особыми условиями использования территории; Вид зоны по документу: Охранный зона объекта электросетевого хозяйства - 3818-3897/; Тип зоны: Охранный зона инженерных коммуникаций   |                          |
| 78:13:0007319:8/47                     | 282                         | вид ограничения (обременения): ограничения прав на земельный участок, предусмотренные статьей 56 Земельного кодекса Российской Федерации; Срок действия: не установлен; реквизиты документа-основания: постановление Правительства РФ «О порядке установления охранных зон объектов электросетевого хозяйства и особых условий использования земельных участков, расположенных в границах таких зон» от 24.02.2009 № 160 выдан: Правительство Российской Федерации; Содержание ограничения (обременения): Согласно Постановлению Правительства Российской Федерации № 160 от 24.02.2009 в охранных зонах запрещается осуществлять любые действия, которые могут нарушить безопасную работу объектов электросетевого хозяйства, в том числе привести к их повреждению или уничтожению, и (или) повлечь причинение вреда жизни, здоровью граждан и имуществу физических или юридических лиц, а также повлечь нанесение экологического ущерба и возникновение пожаров, в том числе: а) набрасывать на провода и опоры воздушных линий электропередачи посторонние предметы, а также подниматься на опоры воздушных линий электропередачи; б) размещать любые объекты и предметы (материалы) в пределах созданных в соответствии с требованиями нормативно-технических документов проходов и подъездов для доступа к объектам электросетевого хозяйства, а также проводить любые работы и возводить сооружения, которые могут препятствовать доступу к объектам электросетевого хозяйства, без создания необходимых для такого доступа проходов и подъездов; в) находиться в пределах огороженной территории и помещениях распределительных устройств и подстанций, открывать двери и люки распределительных устройств и подстанций, производить переключения и подключения в электрических сетях (указанное требование не распространяется на работников, занятых выполнением разрешенных в |                          |



ДОКУМЕНТ ПОДПИСАН  
ЭЛЕКТРОННОЙ ПОДПИСЬЮ

Сертификат: 009F0BDC181A023B64597F1E2579BEFB50


Владелец: ФЕДЕРАЛЬНАЯ СЛУЖБА ГОСУДАРСТВЕННОЙ  
РЕГИСТРАЦИИ, КАДАСТРА И КАРТОГРАФИИ  
Действителен: с 02.08.2024 по 26.10.2025

полное наименование должности

инициалы, фамилия

|  |                             |                   |                          |
|--|-----------------------------|-------------------|--------------------------|
| Земельный участок                      |                             |                   |                          |
| вид объекта недвижимости               |                             |                   |                          |
| Лист № 5 раздела 4.1                   | Всего листов раздела 4.1: 9 | Всего разделов: 8 | Всего листов выписки: 63 |
| 28.11.2024г. № КУВИ-001/2024-288699482 |                             |                   |                          |
| Кадастровый номер:                     |                             | 78:13:0007319:8   |                          |


|                    |   |  |
|--------------------|---|--|
|                    |   | установленном порядке работ), разводить огонь в пределах охранных зон вводных и распределительных устройств, подстанций, воздушных линий электропередачи, а также в охранных зонах кабельных линий электропередачи; г) размещать свалки; д) производить работы ударными механизмами, сбрасывать тяжести массой свыше 5 тонн, производить сброс и слив едких и коррозионных веществ и горюче-смазочных материалов (в охранных зонах подземных кабельных линий электропередачи). Охранные зоны устанавливаются: б) вдоль подземных кабельных линий электропередачи - в виде части поверхности участка земли, расположенного под ней участка недр (на глубину, соответствующую глубине прокладки кабельных линий электропередачи), ограниченной параллельными вертикальными плоскостями, отстоящими по обе стороны линии электропередачи от крайних кабелей на расстоянии 1 метра (при прохождении кабельных линий напряжением до 1 киловольта в городах под тротуарами - на 0,6 метра в сторону зданий и сооружений и на 1 метр в сторону проезжей части улицы); в) вдоль подводных кабельных линий электропередачи - в виде водного пространства от водной поверхности до дна, ограниченного вертикальными плоскостями, отстоящими по обе стороны линии от крайних кабелей на расстоянии 100 метров;; Реестровый номер границы: 78:13-6.1736; Вид объекта реестра границ: Зона с особыми условиями использования территории; Вид зоны по документу: Охранная зона объекта электросетевого хозяйства - 3818-3892/было 3818-3849/у.45-08.00/; Тип зоны: Охранная зона инженерных коммуникаций   |
| 78:13:0007319:8/48 | 1 | вид ограничения (обременения): ограничения прав на земельный участок, предусмотренные статьей 56 Земельного кодекса Российской Федерации; Срок действия: не установлен; реквизиты документа-основания: постановление Правительства РФ «О порядке установления охранных зон объектов электросетевого хозяйства и особых условий использования земельных участков, расположенных в границах таких зон» от 24.02.2009 № 160 выдан: Правительство Российской Федерации; Содержание ограничения (обременения): Согласно Постановлению Правительства Российской Федерации № 160 от 24.02.2009 в охранных зонах запрещается осуществлять любые действия, которые могут нарушить безопасную работу объектов электросетевого хозяйства, в том числе привести к их повреждению или уничтожению, и (или) повлечь причинение вреда жизни, здоровью граждан и имуществу физических или юридических лиц, а также повлечь нанесение экологического ущерба и возникновение пожаров, в том числе: а) набрасывать на провода и опоры воздушных линий электропередачи посторонние предметы, а также подниматься на опоры воздушных линий электропередачи; б) размещать любые объекты и предметы (материалы) в пределах созданных в соответствии с требованиями нормативно-технических документов проходов и подъездов для доступа к объектам электросетевого хозяйства, а также проводить любые работы и возводить сооружения, которые могут препятствовать доступу к объектам электросетевого хозяйства, без создания необходимых для такого доступа проходов и подъездов; в) находиться в пределах огороженной территории и помещениях распределительных устройств и подстанций, открывать двери и люки распределительных устройств и подстанций, производить переключения и подключения в электрических сетях (указанное требование не распространяется на работников, занятых выполнением разрешенных в |

|                               |   |                   |
|-------------------------------|---|-------------------|
| полное наименование должности | <br>ДОКУМЕНТ ПОДПИСАН<br>ЭЛЕКТРОННОЙ ПОДПИСЬЮ<br>Сертификат: 009F0BDC181A023B64597F1E2579BEFB50<br>Владелец: ФЕДЕРАЛЬНАЯ СЛУЖБА ГОСУДАРСТВЕННОЙ<br>РЕГИСТРАЦИИ, КАДАСТРА И КАРТОГРАФИИ<br>Действителен: с 02.08.2024 по 26.10.2025 | инициалы, фамилия |
|                               |   |                   |
|                               |   |                   |
|                               |   |                   |



|  |                             |                   |                          |
|--|-----------------------------|-------------------|--------------------------|
| Земельный участок                      |                             |                   |                          |
| вид объекта недвижимости               |                             |                   |                          |
| Лист № 6 раздела 4.1                   | Всего листов раздела 4.1: 9 | Всего разделов: 8 | Всего листов выписки: 63 |
| 28.11.2024г. № КУВИ-001/2024-288699482 |                             |                   |                          |
| Кадастровый номер:                     |                             | 78:13:0007319:8   |                          |


|                    |   |   |
|--------------------|---|---|
|                    |   | установленном порядке работ), разводить огонь в пределах охранных зон вводных и распределительных устройств, подстанций, воздушных линий электропередачи, а также в охранных зонах кабельных линий электропередачи; г) размещать свалки; д) производить работы ударными механизмами, сбрасывать тяжести массой свыше 5 тонн, производить сброс и слив едких и коррозионных веществ и горюче-смазочных материалов (в охранных зонах подземных кабельных линий электропередачи). Охранные зоны устанавливаются: б) вдоль подземных кабельных линий электропередачи - в виде части поверхности участка земли, расположенного под ней участка недр (на глубину, соответствующую глубине прокладки кабельных линий электропередачи), ограниченной параллельными вертикальными плоскостями, отстоящими по обе стороны линии электропередачи от крайних кабелей на расстоянии 1 метра (при прохождении кабельных линий напряжением до 1 киловольта в городах под тротуарами - на 0,6 метра в сторону зданий и сооружений и на 1 метр в сторону проезжей части улицы); в) вдоль подводных кабельных линий электропередачи - в виде водного пространства от водной поверхности до дна, ограниченного вертикальными плоскостями, отстоящими по обе стороны линии от крайних кабелей на расстоянии 100 метров;; Реестровый номер границы: 78:13-6.1763; Вид объекта реестра границ: Зона с особыми условиями использования территории; Вид зоны по документу: Охранная зона объекта электросетевого хозяйства - 3833-3893/; Тип зоны: Охранная зона инженерных коммуникаций  |
| 78:13:0007319:8/49 | 0 | вид ограничения (обременения): ограничения прав на земельный участок, предусмотренные статьей 56 Земельного кодекса Российской Федерации; Срок действия: не установлен; реквизиты документа-основания: решение о согласовании границ охранной зоны от 08.11.2023 № 19-4783/РС выдан: Федеральная служба по экологическому, технологическому и атомному надзору (Ростехнадзор) Северо-Западное управление ; Содержание ограничения (обременения): Ограничения предусмотрены п. 8-11, раздела III Правил установления охранных зон объектов электросетевого хозяйства и особых условий использования земельных участков, расположенных в границах таких зон, утв. Постановлением Правительства РФ от 24.02.2009 № 160 «О порядке установления охранных зон объектов электросетевого хозяйства и особых условий использования земельных участков, расположенных в границах таких зон» (ред. от 21.12.2018). 8. В охранных зонах запрещается осуществлять любые действия, которые могут нарушить безопасную работу объектов электросетевого хозяйства, в том числе привести к их повреждению или уничтожению, и (или) повлечь причинение вреда жизни, здоровью граждан и имуществу физических или юридических лиц, а также повлечь нанесение экологического ущерба и возникновение пожаров, в том числе: а) набрасывать на провода и опоры воздушных линий электропередачи посторонние предметы, а также подниматься на опоры воздушных линий электропередачи; б) размещать любые объекты и предметы (материалы) в пределах созданных в соответствии с требованиями нормативно-технических документов проходов и подъездов для доступа к объектам электросетевого хозяйства, а также проводить любые работы и возводить сооружения, которые могут препятствовать доступу к объектам электросетевого хозяйства, без создания необходимых для такого доступа проходов и подъездов; в) находиться в пределах огороженной |

|                               |  |   |                   |
|-------------------------------|--|---|-------------------|
| полное наименование должности |  | <br>ДОКУМЕНТ ПОДПИСАН<br>ЭЛЕКТРОННОЙ ПОДПИСЬЮ<br>Сертификат: 009F0BDC181A023B64597F1E2579BEFB50<br>Владелец: ФЕДЕРАЛЬНАЯ СЛУЖБА ГОСУДАРСТВЕННОЙ<br>РЕГИСТРАЦИИ, КАДАСТРА И КАРТОГРАФИИ<br>Действителен: с 02.08.2024 по 26.10.2025 | инициалы, фамилия |
|                               |  |   |                   |




|  |                             |                   |                          |
|--|-----------------------------|-------------------|--------------------------|
| Земельный участок                      |                             |                   |                          |
| вид объекта недвижимости               |                             |                   |                          |
| Лист № 7 раздела 4.1                   | Всего листов раздела 4.1: 9 | Всего разделов: 8 | Всего листов выписки: 63 |
| 28.11.2024г. № КУВИ-001/2024-288699482 |                             |                   |                          |
| Кадастровый номер:                     |                             | 78:13:0007319:8   |                          |

территории и помещениях распределительных устройств и подстанций, открывать двери и люки распределительных устройств и подстанций, производить переключения и подключения в электрических сетях (указанное требование не распространяется на работников, занятых выполнением разрешенных в установленном порядке работ), разводить огонь в пределах охранных зон вводных и распределительных устройств и подстанций, воздушных линий электропередачи, а также в охранных зонах кабельных линий электропередачи; г) размещать свалки; д) производить работы ударными механизмами, сбрасывать тяжести массой свыше 5 тонн, производить сброс и слив едких и коррозионных веществ и горюче-смазочных материалов (в охранных зонах подземных кабельных линий электропередачи). 9. В охранных зонах, установленных для объектов электросетевого хозяйства напряжением свыше 1000 вольт, помимо действий, предусмотренных пунктом 8 настоящих Правил, запрещается: а) складировать или размещать хранилища любых, в том числе горюче-смазочных, материалов; б) размещать детские и спортивные площадки, стадионы, рынки, торговые точки, полевые станы, загоны для скота, гаражи и стоянки всех видов машин и механизмов, проводить любые мероприятия, связанные с большим скоплением людей, не занятых выполнением разрешенных в установленном порядке работ (в охранных зонах воздушных линий электропередачи); в) использовать (запускать) любые летательные аппараты, в том числе воздушных змеев, спортивные модели летательных аппаратов (в охранных зонах воздушных линий электропередачи); г) бросать якоря с судов и осуществлять их проход с отданными якорями, цепями, лотами, волокушами и тралями (в охранных зонах подводных кабельных линий электропередачи); д) осуществлять проход судов с поднятыми стрелами кранов и других механизмов (в охранных зонах воздушных линий электропередачи). 10. В пределах охранных зон без письменного решения о согласовании сетевых организаций юридическим и физическим лицам запрещаются: а) строительство, капитальный ремонт, реконструкция или снос зданий и сооружений; б) горные, взрывные, мелиоративные работы, в том числе связанные с временным затоплением земель; в) посадка и вырубка деревьев и кустарников; г) дноуглубительные, землечерпальные и погрузочно-разгрузочные работы, добыча рыбы, других водных животных и растений придонными орудиями лова, устройство водоемов, колка и заготовка льда (в охранных зонах подводных кабельных линий электропередачи); д) проход судов, у которых расстояние по вертикали от верхнего крайнего габарита с грузом или без груза до нижней точки провеса проводов переходов воздушных линий электропередачи через водоемы менее минимально допустимого расстояния, в том числе с учетом максимального уровня подъема воды при паводке; е) проезд машин и механизмов, имеющих общую высоту с грузом или без груза от поверхности дороги более 4,5 метра (в охранных зонах воздушных линий электропередачи); ж) земляные работы на глубине более 0,3 метра (на вспахиваемых землях на глубине более 0,45 метра), а также планировка грунта (в охранных зонах подземных кабельных линий электропередачи); з) полив сельскохозяйственных культур в случае, если высота струи воды может составить свыше 3 метров (в охранных зонах воздушных линий электропередачи); и) полевые сельскохозяйственные работы с применением сельскохозяйственных машин и оборудования высотой более 4 метров (в охранных зонах воздушных линий электропередачи) или полевые

|                               |   |                   |
|-------------------------------|---|-------------------|
| полное наименование должности | <br>ДОКУМЕНТ ПОДПИСАН<br>ЭЛЕКТРОННОЙ ПОДПИСЬЮ<br>Сертификат: 009F0BDC181A023B64597F1E2579BEFB50<br>Владелец: ФЕДЕРАЛЬНАЯ СЛУЖБА ГОСУДАРСТВЕННОЙ<br>РЕГИСТРАЦИИ, КАДАСТРА И КАРТОГРАФИИ<br>Действителен: с 02.08.2024 по 26.10.2025 | инициалы, фамилия |
|                               |   |                   |
|                               |   |                   |

|  |                             |                   |                          |
|--|-----------------------------|-------------------|--------------------------|
| Земельный участок                      |                             |                   |                          |
| вид объекта недвижимости               |                             |                   |                          |
| Лист № 8 раздела 4.1                   | Всего листов раздела 4.1: 9 | Всего разделов: 8 | Всего листов выписки: 63 |
| 28.11.2024г. № КУВИ-001/2024-288699482 |                             |                   |                          |
| Кадастровый номер:                     |                             | 78:13:0007319:8   |                          |

|                    |     |   |
|--------------------|-----|---|
|                    |     | сельскохозяйственные работы, связанные с вспашкой земли (в охранных зонах кабельных линий электропередачи). 11. В охранных зонах, установленных для объектов электросетевого хозяйства напряжением до 1000 вольт, помимо действий, предусмотренных пунктом 8 настоящих Правил, без письменного решения о согласовании сетевых организаций запрещается: а) размещать детские и спортивные площадки, стадионы, рынки, торговые точки, полевые станы, загоны для скота, гаражи и стоянки всех видов машин и механизмов, садовые, огородные земельные участки и иные объекты недвижимости, расположенные в границах территории ведения гражданами садоводства или огородничества для собственных нужд, объекты жилищного строительства, в том числе индивидуального (в охранных зонах воздушных линий электропередачи); б) складировать или размещать хранилища любых, в том числе горюче-смазочных, материалов; в) устраивать причалы для стоянки судов, барж и плавучих кранов, бросать якоря с судов и осуществлять их проход с отданными якорями, цепями, лотами, волокушами и тралами (в охранных зонах подводных кабельных линий электропередачи).; Реестровый номер границы: 78:13-6.1873; Вид объекта реестра границ: Зона с особыми условиями использования территории; Вид зоны по документу: Охранная зона объекта электросетевого хозяйства - БКТП 6781-БКРТП 6790 до с/м; Тип зоны: Охранная зона инженерных коммуникаций  |
| 78:13:0007319:8/50 | 303 | вид ограничения (обременения): ограничения прав на земельный участок, предусмотренные статьей 56 Земельного кодекса Российской Федерации; Срок действия: не установлен; реквизиты документа-основания: приказ "О типовых правилах охраны коммунальных тепловых сетей" от 17.08.1992 № 197 выдан: Минстрой РФ; Содержание ограничения (обременения): Ограничения предусмотрены п. 5, 6. Типовых правил охраны коммунальных тепловых сетей, утверждено Приказом Министерства Архитектуры, строительства и жилищно-коммунального хозяйства Российской Федерации от 17.08.1992 № 197, а именно: п. 5. В пределах охранных зон тепловых сетей не допускается производить действия, которые могут повлечь нарушения в нормальной работе тепловых сетей, их повреждение, несчастные случаи или препятствующие ремонту: размещать автозаправочные станции, хранилища горюче-смазочных материалов, складировать агрессивные химические материалы; загромождать подходы и подъезды к объектам и сооружениям тепловых сетей, складировать тяжелые и громоздкие материалы, возводить временные строения и заборы; устраивать спортивные и игровые площадки, неорганизованные рынки, остановочные пункты общественного транспорта, стоянки всех видов машин и механизмов, гаражи, огороды и т.п.; устраивать всякого рода свалки, разжигать костры, сжигать бытовой мусор или промышленные отходы; производить работы ударными механизмами, производить сброс и слив едких и коррозионно-активных веществ и горюче-смазочных материалов; проникать в помещения павильонов, центральных и индивидуальных тепловых пунктов посторонним лицам; открывать, снимать, засыпать люки камер тепловых сетей; сбрасывать в камеры мусор, отходы, снег и т.д.; снимать покровный металлический слой тепловой изоляции; разрушать тепловую изоляцию; ходить по трубопроводам надземной прокладки (переход через трубы разрешается только по специальным переходным мостикам); занимать подвалы зданий, особенно имеющих опасность затопления, в которых проложены тепловые сети или оборудованы тепловые вводы под мастерские, склады, для иных целей; тепловые вводы в здания |

|                               |   |                   |
|-------------------------------|---|-------------------|
| полное наименование должности | <br>ДОКУМЕНТ ПОДПИСАН<br>ЭЛЕКТРОННОЙ ПОДПИСЬЮ<br>Сертификат: 009F0BDC181A023B64597F1E2579BEFB50<br>Владелец: ФЕДЕРАЛЬНАЯ СЛУЖБА ГОСУДАРСТВЕННОЙ<br>РЕГИСТРАЦИИ, КАДАСТРА И КАРТОГРАФИИ<br>Действителен: с 02.08.2024 по 26.10.2025 | инициалы, фамилия |
|                               |   |                   |
|                               |   |                   |
|                               |   |                   |

|  |                             |   |                          |
|--|-----------------------------|---|--------------------------|
| Земельный участок                      |                             |   |                          |
| вид объекта недвижимости               |                             |   |                          |
| Лист № 9 раздела 4.1                   | Всего листов раздела 4.1: 9 | Всего разделов: 8   | Всего листов выписки: 63 |
| 28.11.2024г. № КУВИ-001/2024-288699482 |                             |   |                          |
| Кадастровый номер:                     |                             | 78:13:0007319:8   |                          |
|  |                             | должны быть загерметизированы. п.6. В пределах территории охранных зон тепловых сетей без письменного согласия предприятий и организаций, в ведении которых находятся эти сети, запрещается: производить строительство, капитальный ремонт, реконструкцию или снос любых зданий и сооружений; производить земляные работы, планировку грунта, посадку деревьев и кустарников, устраивать монументальные клумбы; производить погрузочно-разгрузочные работы, а также работы, связанные с разбиванием грунта и дорожных покрытий; сооружать переезды и переходы через трубопроводы тепловых сетей.; Реестровый номер границы: 78:13-6.1907; Вид объекта реестра границ: Зона с особыми условиями использования территории; Вид зоны по документу: Охранная зона тепловых сетей - Тепловая сеть с кадастровым номером 78:13:0000000:4134; Тип зоны: Охранная зона тепловых сетей |                          |

|                               |  |  |                   |  |  |
|-------------------------------|--|--|-------------------|--|--|
|                               |  | <div><p>ДОКУМЕНТ ПОДПИСАН<br/>ЭЛЕКТРОННОЙ ПОДПИСЬЮ</p><p>Сертификат: 009F0BDC181A023B64597F1E2579BEFB50</p><p>Владелец: ФЕДЕРАЛЬНАЯ СЛУЖБА ГОСУДАРСТВЕННОЙ<br/>РЕГИСТРАЦИИ, КАДАСТРА И КАРТОГРАФИИ</p><p>Действителен: с 02.08.2024 по 26.10.2025</p></div> |                   |  |  |
| полное наименование должности |  |  | инициалы, фамилия |  |  |
|                               |  |  |                   |  |  |


Выписка из Единого государственного реестра недвижимости об объекте недвижимости  
Сведения о частях земельного участка

|  |                              |                   |                          |
|--|------------------------------|-------------------|--------------------------|
| Земельный участок                      |                              |                   |                          |
| вид объекта недвижимости               |                              |                   |                          |
| Лист № 1 раздела 4.2                   | Всего листов раздела 4.2: 20 | Всего разделов: 8 | Всего листов выписки: 63 |
| 28.11.2024г. № КУВИ-001/2024-288699482 |                              |                   |                          |
| Кадастровый номер:                     |                              | 78:13:0007319:8   |                          |

|   |               |           |                                   |   |
|---|---------------|-----------|-----------------------------------|---|
| Сведения о характерных точках границы части (частей) земельного участка |               |           |                                   |   |
| Учетный номер части: 78:13:0007319:8/40                                 |               |           |                                   |   |
| Система координат СК-1964   |               |           |                                   |   |
| Номер точки   | Координаты, м |           | Описание закрепления на местности | Средняя квадратичная погрешность определения координат характерных точек границ земельного участка, м |
|   | X             | Y         |                                   |   |
| 1   | 2             | 3         | 4                                 | 5   |
| 1   | 91004.56      | 115640.55 | -                                 | -   |
| 2   | 91003.05      | 115643.72 | -                                 | -   |
| 3   | 90998.8       | 115644.99 | -                                 | -   |
| 4   | 90951.15      | 115621.54 | -                                 | -   |
| 5   | 90936.11      | 115650.96 | -                                 | -   |
| 6   | 90923.18      | 115645.55 | -                                 | -   |
| 7   | 90904.34      | 115643.33 | -                                 | -   |
| 8   | 90903.96      | 115640.37 | -                                 | -   |
| 9   | 90903.17      | 115640.43 | -                                 | -   |
| 10  | 90903.02      | 115637.83 | -                                 | -   |
| 11  | 90906.23      | 115637.61 | -                                 | -   |
| 12  | 90906.66      | 115640.99 | -                                 | -   |
| 13  | 90923.85      | 115643.01 | -                                 | -   |
| 14  | 90934.89      | 115647.63 | -                                 | -   |
| 15  | 90950.01      | 115618.08 | -                                 | -   |
| 16  | 90999.03      | 115642.2  | -                                 | -   |
| 1   | 91004.56      | 115640.55 | -                                 | -   |

|                               |  |                   |
|-------------------------------|--|-------------------|
| полное наименование должности | <div><p>ДОКУМЕНТ ПОДПИСАН<br/>ЭЛЕКТРОННОЙ ПОДПИСЬЮ</p><p>Сертификат: 009F0BDC181A023B64597F1E2579BEFB50</p><p>Владелец: ФЕДЕРАЛЬНАЯ СЛУЖБА ГОСУДАРСТВЕННОЙ<br/>РЕГИСТРАЦИИ, КАДАСТРА И КАРТОГРАФИИ</p><p>Действителен: с 02.08.2024 по 26.10.2025</p></div> | инициалы, фамилия |
|                               |  |                   |
|                               |  |                   |

|   |               |                              |                                   |   |
|---|---------------|------------------------------|-----------------------------------|---|
| Земельный участок   |               |                              |                                   |   |
| вид объекта недвижимости  |               |                              |                                   |   |
| Лист № 2 раздела 4.2  |               | Всего листов раздела 4.2: 20 |                                   | Всего разделов: 8   |
| Всего листов выписки: 63  |               |                              |                                   |   |
| 28.11.2024г. № КУВИ-001/2024-288699482                                  |               |                              |                                   |   |
| Кадастровый номер:  |               | 78:13:0007319:8              |                                   |   |
| Сведения о характерных точках границы части (частей) земельного участка |               |                              |                                   |   |
| Учетный номер части: 78:13:0007319:8/41                                 |               |                              |                                   |   |
| Система координат СК-1964   |               |                              |                                   |   |
| Номер точки   | Координаты, м |                              | Описание закрепления на местности | Средняя квадратичная погрешность определения координат характерных точек границ земельного участка, м |
|   | X             | Y                            |                                   |   |
| 1   | 2             | 3                            | 4                                 | 5   |
| 1   | 91011.5       | 115641.2                     | -                                 | -   |
| 2   | 91009.53      | 115641.79                    | -                                 | -   |
| 3   | 91004.89      | 115640.45                    | -                                 | -   |
| 4   | 91011.7       | 115638.42                    | -                                 | -   |
| 5   | 91016.79      | 115640.76                    | -                                 | -   |
| 6   | 91018.04      | 115638.19                    | -                                 | -   |
| 7   | 91019.14      | 115635.86                    | -                                 | -   |
| 8   | 91019.4       | 115635.95                    | -                                 | -   |
| 9   | 91015.59      | 115643.67                    | -                                 | -   |
| 10  | 91015.42      | 115643.59                    | -                                 | -   |
| 11  | 91015.65      | 115643.11                    | -                                 | -   |
| 1   | 91011.5       | 115641.2                     | -                                 | -   |




ДОКУМЕНТ ПОДПИСАН  
ЭЛЕКТРОННОЙ ПОДПИСЬЮ

Сертификат: 009F0BDC181A023B64597F1E2579BEFB50  
Владелец: ФЕДЕРАЛЬНАЯ СЛУЖБА ГОСУДАРСТВЕННОЙ  
РЕГИСТРАЦИИ, КАДАСТРА И КАРТОГРАФИИ  
Действителен: с 02.08.2024 по 26.10.2025

полное наименование должности


инициалы, фамилия

|   |               |                              |                                   |   |
|---|---------------|------------------------------|-----------------------------------|---|
| Земельный участок   |               |                              |                                   |   |
| вид объекта недвижимости  |               |                              |                                   |   |
| Лист № 3 раздела 4.2  |               | Всего листов раздела 4.2: 20 |                                   | Всего разделов: 8   |
| Всего листов выписки: 63  |               |                              |                                   |   |
| 28.11.2024г. № КУВИ-001/2024-288699482                                  |               |                              |                                   |   |
| Кадастровый номер:  |               |                              | 78:13:0007319:8                   |   |
| Сведения о характерных точках границы части (частей) земельного участка |               |                              |                                   |   |
| Учетный номер части: 78:13:0007319:8/42                                 |               |                              |                                   |   |
| Система координат СК-1964   |               |                              |                                   |   |
| Номер точки   | Координаты, м |                              | Описание закрепления на местности | Средняя квадратичная погрешность определения координат характерных точек границ земельного участка, м |
|   | X             | Y                            |                                   |   |
| 1   | 2             | 3                            | 4                                 | 5   |
| 1   | 90549.63      | 115708.56                    | -                                 | -   |
| 2   | 90560.82      | 115709.08                    | -                                 | -   |
| 3   | 90554.59      | 115719.92                    | -                                 | -   |
| 4   | 90545.7       | 115718.22                    | -                                 | -   |
| 5   | 90545.11      | 115716.34                    | -                                 | -   |
| 1   | 90549.63      | 115708.56                    | -                                 | -   |

|                               |  |                   |
|-------------------------------|--|-------------------|
| полное наименование должности | <div><div>ДОКУМЕНТ ПОДПИСАН<br/>ЭЛЕКТРОННОЙ ПОДПИСЬЮ</div><div>Сертификат: 009F0BDC181A023B64597F1E2579BEFB50</div><div>Владелец: ФЕДЕРАЛЬНАЯ СЛУЖБА ГОСУДАРСТВЕННОЙ<br/>РЕГИСТРАЦИИ, КАДАСТРА И КАРТОГРАФИИ</div><div>Действителен: с 02.08.2024 по 26.10.2025</div></div> | инициалы, фамилия |
|                               |  |                   |
|                               |  |                   |

|  |                              |                   |                          |
|--|------------------------------|-------------------|--------------------------|
| Земельный участок                      |                              |                   |                          |
| вид объекта недвижимости               |                              |                   |                          |
| Лист № 4 раздела 4.2                   | Всего листов раздела 4.2: 20 | Всего разделов: 8 | Всего листов выписки: 63 |
| 28.11.2024г. № КУВИ-001/2024-288699482 |                              |                   |                          |
| Кадастровый номер:                     |                              | 78:13:0007319:8   |                          |

| Сведения о характерных точках границы части (частей) земельного участка |               |           |                                   |   |
|---|---------------|-----------|-----------------------------------|---|
| Учетный номер части: 78:13:0007319:8/43                                 |               |           |                                   |   |
| Система координат СК-1964   |               |           |                                   |   |
| Номер точки   | Координаты, м |           | Описание закрепления на местности | Средняя квадратичная погрешность определения координат характерных точек границ земельного участка, м |
|   | X             | Y         |                                   |   |
| 1   | 2             | 3         | 4                                 | 5   |
| 1   | 90893.04      | 115651.77 | -                                 | -   |
| 2   | 90892.6       | 115644.78 | -                                 | -   |
| 3   | 90903.39      | 115644.1  | -                                 | -   |
| 4   | 90902.46      | 115628.22 | -                                 | -   |
| 5   | 90909.45      | 115627.8  | -                                 | -   |
| 6   | 90910.78      | 115650.65 | -                                 | -   |
| 1   | 90893.04      | 115651.77 | -                                 | -   |

|                               |  |                   |
|-------------------------------|--|-------------------|
| полное наименование должности | <div><div>ДОКУМЕНТ ПОДПИСАН<br/>ЭЛЕКТРОННОЙ ПОДПИСЬЮ</div><div>Сертификат: 009F0BDC181A023B64597F1E2579BEFB50</div><div>Владелец: ФЕДЕРАЛЬНАЯ СЛУЖБА ГОСУДАРСТВЕННОЙ<br/>РЕГИСТРАЦИИ, КАДАСТРА И КАРТОГРАФИИ</div><div>Действителен: с 02.08.2024 по 26.10.2025</div></div> | инициалы, фамилия |
|                               |  |                   |
|                               |  |                   |

|  |                              |                   |                          |
|--|------------------------------|-------------------|--------------------------|
| Земельный участок                      |                              |                   |                          |
| вид объекта недвижимости               |                              |                   |                          |
| Лист № 5 раздела 4.2                   | Всего листов раздела 4.2: 20 | Всего разделов: 8 | Всего листов выписки: 63 |
| 28.11.2024г. № КУВИ-001/2024-288699482 |                              |                   |                          |
| Кадастровый номер:                     |                              | 78:13:0007319:8   |                          |

|   |               |           |                                   |   |
|---|---------------|-----------|-----------------------------------|---|
| Сведения о характерных точках границы части (частей) земельного участка |               |           |                                   |   |
| Учетный номер части: 78:13:0007319:8/44                                 |               |           |                                   |   |
| Система координат   |               |           |                                   |   |
| Номер точки   | Координаты, м |           | Описание закрепления на местности | Средняя квадратичная погрешность определения координат характерных точек границ земельного участка, м |
|   | X             | Y         |                                   |   |
| 1   | 2             | 3         | 4                                 | 5   |
| 1   | 90983.7       | 115669.52 | -                                 | -   |
| 2   | 90983.34      | 115667.29 | -                                 | -   |
| 3   | 90983.39      | 115665.72 | -                                 | -   |
| 4   | 90983.68      | 115664.18 | -                                 | -   |
| 5   | 90984.61      | 115661.93 | -                                 | -   |
| 6   | 90988.25      | 115655.44 | -                                 | -   |
| 7   | 90994.82      | 115640.86 | -                                 | -   |
| 8   | 90988.39      | 115638.88 | -                                 | -   |
| 9   | 90986.93      | 115638.3  | -                                 | -   |
| 10  | 90985.58      | 115637.5  | -                                 | -   |
| 11  | 90984.37      | 115636.5  | -                                 | -   |
| 12  | 90983.33      | 115635.32 | -                                 | -   |
| 13  | 90982.49      | 115634    | -                                 | -   |
| 14  | 90981.87      | 115632.56 | -                                 | -   |
| 15  | 90981.48      | 115631.04 | -                                 | -   |
| 16  | 90981.33      | 115629.47 | -                                 | -   |
| 17  | 90981.43      | 115627.91 | -                                 | -   |
| 18  | 90981.77      | 115626.38 | -                                 | -   |
| 19  | 90982.35      | 115624.92 | -                                 | -   |
| 20  | 90983.15      | 115623.57 | -                                 | -   |
| 21  | 90983.62      | 115623    | -                                 | -   |
| 22  | 91018.54      | 115635.64 | -                                 | -   |
| 23  | 91018.53      | 115635.79 | -                                 | -   |
| 24  | 91018.24      | 115637.31 | -                                 | -   |

|                               |   |                   |
|-------------------------------|---|-------------------|
| полное наименование должности | <div><div><div>ДОКУМЕНТ ПОДПИСАН<br/>ЭЛЕКТРОННОЙ ПОДПИСЬЮ</div><div>Сертификат: 009F0BDC181A023B64597F1E2579BEFB50<br/>Владелец: ФЕДЕРАЛЬНАЯ СЛУЖБА ГОСУДАРСТВЕННОЙ<br/>РЕГИСТРАЦИИ, КАДАСТРА И КАРТОГРАФИИ<br/>Действителен: с 02.08.2024 по 26.10.2025</div></div></div> | инициалы, фамилия |
|                               |   |                   |
|                               |   |                   |



| Земельный участок                      |          |                              |                 |                   |                          |
|--|----------|------------------------------|-----------------|-------------------|--------------------------|
| вид объекта недвижимости               |          |                              |                 |                   |                          |
| Лист № 6 раздела 4.2                   |          | Всего листов раздела 4.2: 20 |                 | Всего разделов: 8 | Всего листов выписки: 63 |
| 28.11.2024г. № КУВИ-001/2024-288699482 |          |                              |                 |                   |                          |
| Кадастровый номер:                     |          |                              | 78:13:0007319:8 |                   |                          |
| 1                                      | 2        | 3                            | 4               | 5                 |                          |
| 25                                     | 91017.71 | 115638.75                    | -               | -                 |                          |
| 26                                     | 91015.51 | 115643.63                    | -               | -                 |                          |
| 27                                     | 91014.84 | 115643.32                    | -               | -                 |                          |
| 28                                     | 91004.64 | 115640.38                    | -               | -                 |                          |
| 29                                     | 90999.98 | 115650.18                    | -               | -                 |                          |
| 30                                     | 90998.42 | 115649.64                    | -               | -                 |                          |
| 31                                     | 90994.36 | 115658.03                    | -               | -                 |                          |
| 32                                     | 90995.96 | 115658.65                    | -               | -                 |                          |
| 33                                     | 90987.3  | 115676.81                    | -               | -                 |                          |
| 34                                     | 90985.96 | 115675.11                    | -               | -                 |                          |
| 35                                     | 90985.14 | 115673.42                    | -               | -                 |                          |
| 36                                     | 90983.7  | 115669.52                    | -               | -                 |                          |
| 1                                      | 90947.27 | 115755.06                    | -               | -                 |                          |
| 2                                      | 90949.35 | 115755.19                    | -               | -                 |                          |
| 3                                      | 90973.79 | 115705.12                    | -               | -                 |                          |
| 4                                      | 90949.6  | 115755.82                    | -               | -                 |                          |
| 5                                      | 90947.42 | 115755.28                    | -               | -                 |                          |
| 6                                      | 90947.19 | 115756.31                    | -               | -                 |                          |
| 7                                      | 90943.7  | 115755.52                    | -               | -                 |                          |
| 8                                      | 90944.16 | 115755.36                    | -               | -                 |                          |
| 9                                      | 90945.71 | 115755.09                    | -               | -                 |                          |
| 10                                     | 90947.27 | 115755.06                    | -               | -                 |                          |
| 1                                      | 90937.36 | 115761.37                    | -               | -                 |                          |
| 2                                      | 90937.61 | 115760.85                    | -               | -                 |                          |
| 3                                      | 90940.24 | 115761.45                    | -               | -                 |                          |
| 4                                      | 90939.74 | 115763.28                    | -               | -                 |                          |
| 5                                      | 90940.6  | 115763.48                    | -               | -                 |                          |
| 6                                      | 90940.42 | 115764.26                    | -               | -                 |                          |
| 7                                      | 90942.7  | 115764.8                     | -               | -                 |                          |



ДОКУМЕНТ ПОДПИСАН  
ЭЛЕКТРОННОЙ ПОДПИСЬЮ

Сертификат: 009F0BDC181A023B64597F1E2579BEFB50

Владелец: ФЕДЕРАЛЬНАЯ СЛУЖБА ГОСУДАРСТВЕННОЙ  
РЕГИСТРАЦИИ, КАДАСТРА И КАРТОГРАФИИ  
Действителен: с 02.08.2024 по 26.10.2025

полное наименование должности

инициалы, фамилия

|  |          |                              |                 |                   |
|--|----------|------------------------------|-----------------|-------------------|
| Земельный участок                      |          |                              |                 |                   |
| вид объекта недвижимости               |          |                              |                 |                   |
| Лист № 7 раздела 4.2                   |          | Всего листов раздела 4.2: 20 |                 | Всего разделов: 8 |
| Всего листов выписки: 63               |          |                              |                 |                   |
| 28.11.2024г. № КУВИ-001/2024-288699482 |          |                              |                 |                   |
| Кадастровый номер:                     |          |                              | 78:13:0007319:8 |                   |
| 1                                      | 2        | 3                            | 4               | 5                 |
| 8                                      | 90942.94 | 115764.06                    | -               | -                 |
| 9                                      | 90943.67 | 115764.23                    | -               | -                 |
| 10                                     | 90944.16 | 115762.39                    | -               | -                 |
| 11                                     | 90945.81 | 115762.73                    | -               | -                 |
| 12                                     | 90944.35 | 115765.82                    | -               | -                 |
| 13                                     | 90936.72 | 115764.11                    | -               | -                 |
| 14                                     | 90936.9  | 115762.87                    | -               | -                 |
| 15                                     | 90937.36 | 115761.37                    | -               | -                 |



ДОКУМЕНТ ПОДПИСАН  
ЭЛЕКТРОННОЙ ПОДПИСЬЮ


Сертификат: 009F0BDC181A023B64597F1E2579BEFB50  
Владелец: ФЕДЕРАЛЬНАЯ СЛУЖБА ГОСУДАРСТВЕННОЙ  
РЕГИСТРАЦИИ, КАДАСТРА И КАРТОГРАФИИ  
Действителен: с 02.08.2024 по 26.10.2025

полное наименование должности

инициалы, фамилия

|  |                              |                   |                          |
|--|------------------------------|-------------------|--------------------------|
| Земельный участок                      |                              |                   |                          |
| вид объекта недвижимости               |                              |                   |                          |
| Лист № 8 раздела 4.2                   | Всего листов раздела 4.2: 20 | Всего разделов: 8 | Всего листов выписки: 63 |
| 28.11.2024г. № КУВИ-001/2024-288699482 |                              |                   |                          |
| Кадастровый номер:                     |                              | 78:13:0007319:8   |                          |

|   |               |           |                                   |   |
|---|---------------|-----------|-----------------------------------|---|
| Сведения о характерных точках границы части (частей) земельного участка |               |           |                                   |   |
| Учетный номер части: 78:13:0007319:8/45                                 |               |           |                                   |   |
| Система координат   |               |           |                                   |   |
| Номер точки   | Координаты, м |           | Описание закрепления на местности | Средняя квадратичная погрешность определения координат характерных точек границ земельного участка, м |
|   | X             | Y         |                                   |   |
| 1   | 2             | 3         | 4                                 | 5   |
| 1   | 91004.38      | 115640.92 | -                                 | -   |
| 2   | 91003.28      | 115643.24 | -                                 | -   |
| 3   | 91001.04      | 115643.77 | -                                 | -   |
| 4   | 90971.31      | 115630.9  | -                                 | -   |
| 5   | 90960.03      | 115624.58 | -                                 | -   |
| 6   | 90950.71      | 115620.2  | -                                 | -   |
| 7   | 90950.37      | 115620.86 | -                                 | -   |
| 8   | 90936.68      | 115647.69 | -                                 | -   |
| 9   | 90935.09      | 115650.65 | -                                 | -   |
| 10  | 90934.79      | 115650.96 | -                                 | -   |
| 11  | 90934.25      | 115651.12 | -                                 | -   |
| 12  | 90933.83      | 115651.02 | -                                 | -   |
| 13  | 90920.22      | 115643.36 | -                                 | -   |
| 14  | 90917.75      | 115642.55 | -                                 | -   |
| 15  | 90917.43      | 115642.61 | -                                 | -   |
| 16  | 90915.55      | 115642.82 | -                                 | -   |
| 17  | 90910.17      | 115642.81 | -                                 | -   |
| 18  | 90907.1       | 115642.3  | -                                 | -   |
| 19  | 90905.28      | 115641.91 | -                                 | -   |
| 20  | 90904.96      | 115641.76 | -                                 | -   |
| 21  | 90904.66      | 115641.4  | -                                 | -   |
| 22  | 90904.57      | 115641.06 | -                                 | -   |
| 23  | 90904.41      | 115637.28 | -                                 | -   |
| 24  | 90902.37      | 115637.41 | -                                 | -   |

|                               |   |                   |
|-------------------------------|---|-------------------|
| полное наименование должности | <div><div><div>ДОКУМЕНТ ПОДПИСАН<br/>ЭЛЕКТРОННОЙ ПОДПИСЬЮ</div></div><div>Сертификат: 009F0BDC181A023B64597F1E2579BEFB50<br/>Владелец: ФЕДЕРАЛЬНАЯ СЛУЖБА ГОСУДАРСТВЕННОЙ<br/>РЕГИСТРАЦИИ, КАДАСТРА И КАРТОГРАФИИ<br/>Действителен: с 02.08.2024 по 26.10.2025</div></div> | инициалы, фамилия |
|                               |   |                   |
|                               |   |                   |

|                          |  |  |  |
|--------------------------|--|--|--|
| Земельный участок        |  |  |  |
| вид объекта недвижимости |  |  |  |

|                      |                              |                   |                          |
|----------------------|------------------------------|-------------------|--------------------------|
| Лист № 9 раздела 4.2 | Всего листов раздела 4.2: 20 | Всего разделов: 8 | Всего листов выписки: 63 |
|----------------------|------------------------------|-------------------|--------------------------|

28.11.2024г. № КУВИ-001/2024-288699482

Кадастровый номер: 78:13:0007319:8

| 1  | 2        | 3         | 4 | 5 |
|----|----------|-----------|---|---|
| 25 | 90901.75 | 115636.87 | - | - |
| 26 | 90901.7  | 115636.04 | - | - |
| 27 | 90902.24 | 115635.42 | - | - |
| 28 | 90905.06 | 115635.23 | - | - |
| 29 | 90905.64 | 115635.35 | - | - |
| 30 | 90906.19 | 115635.84 | - | - |
| 31 | 90906.37 | 115636.41 | - | - |
| 32 | 90906.53 | 115640.13 | - | - |
| 33 | 90907.47 | 115640.34 | - | - |
| 34 | 90910.34 | 115640.81 | - | - |
| 35 | 90915.44 | 115640.82 | - | - |
| 36 | 90917.13 | 115640.63 | - | - |
| 37 | 90917.89 | 115640.49 | - | - |
| 38 | 90921.04 | 115641.52 | - | - |
| 39 | 90933.85 | 115648.73 | - | - |
| 40 | 90934.91 | 115646.76 | - | - |
| 41 | 90948.59 | 115619.95 | - | - |
| 42 | 90949.56 | 115618.07 | - | - |
| 43 | 90950.32 | 115617.8  | - | - |
| 44 | 90960.94 | 115622.8  | - | - |
| 45 | 90972.2  | 115629.1  | - | - |
| 46 | 91001.22 | 115641.67 | - | - |
| 47 | 91004.38 | 115640.92 | - | - |
| 1  | 91016.62 | 115641.58 | - | - |
| 2  | 91015.73 | 115643.39 | - | - |
| 3  | 91013.51 | 115642.64 | - | - |
| 4  | 91010.66 | 115641.49 | - | - |
| 5  | 91009.93 | 115641.66 | - | - |
| 6  | 91009.46 | 115641.77 | - | - |



ДОКУМЕНТ ПОДПИСАН  
ЭЛЕКТРОННОЙ ПОДПИСЬЮ

Сертификат: 009F0BDC181A023B64597F1E2579BEFB50

Владелец: ФЕДЕРАЛЬНАЯ СЛУЖБА ГОСУДАРСТВЕННОЙ


РЕГИСТРАЦИИ, КАДАСТРА И КАРТОГРАФИИ

Действителен: с 02.08.2024 по 26.10.2025

полное наименование должности


инициалы, фамилия

|  |          |                              |                 |                   |                          |
|--|----------|------------------------------|-----------------|-------------------|--------------------------|
| Земельный участок                      |          |                              |                 |                   |                          |
| вид объекта недвижимости               |          |                              |                 |                   |                          |
| Лист № 10 раздела 4.2                  |          | Всего листов раздела 4.2: 20 |                 | Всего разделов: 8 | Всего листов выписки: 63 |
| 28.11.2024г. № КУВИ-001/2024-288699482 |          |                              |                 |                   |                          |
| Кадастровый номер:                     |          |                              | 78:13:0007319:8 |                   |                          |
| 1                                      | 2        | 3                            | 4               | 5                 |                          |
| 7                                      | 91005.55 | 115640.64                    | -               | -                 |                          |
| 8                                      | 91009.47 | 115639.71                    | -               | -                 |                          |
| 9                                      | 91010.82 | 115639.4                     | -               | -                 |                          |
| 10                                     | 91014.2  | 115640.77                    | -               | -                 |                          |
| 11                                     | 91016.62 | 115641.58                    | -               | -                 |                          |

|                               |  |                   |
|-------------------------------|--|-------------------|
| полное наименование должности | <div><div>ДОКУМЕНТ ПОДПИСАН<br/>ЭЛЕКТРОННОЙ ПОДПИСЬЮ</div><div>Сертификат: 009F0BDC181A023B64597F1E2579BEFB50<br/>Владелец: ФЕДЕРАЛЬНАЯ СЛУЖБА ГОСУДАРСТВЕННОЙ<br/>РЕГИСТРАЦИИ, КАДАСТРА И КАРТОГРАФИИ<br/>Действителен: с 02.08.2024 по 26.10.2025</div></div> | инициалы, фамилия |
|                               |  |                   |
|                               |  |                   |

|  |                              |                   |                          |
|--|------------------------------|-------------------|--------------------------|
| Земельный участок                      |                              |                   |                          |
| вид объекта недвижимости               |                              |                   |                          |
| Лист № 11 раздела 4.2                  | Всего листов раздела 4.2: 20 | Всего разделов: 8 | Всего листов выписки: 63 |
| 28.11.2024г. № КУВИ-001/2024-288699482 |                              |                   |                          |
| Кадастровый номер:                     |                              | 78:13:0007319:8   |                          |

|   |               |           |                                   |   |
|---|---------------|-----------|-----------------------------------|---|
| Сведения о характерных точках границы части (частей) земельного участка |               |           |                                   |   |
| Учетный номер части: 78:13:0007319:8/46                                 |               |           |                                   |   |
| Система координат   |               |           |                                   |   |
| Номер точки   | Координаты, м |           | Описание закрепления на местности | Средняя квадратичная погрешность определения координат характерных точек границ земельного участка, м |
|   | X             | Y         |                                   |   |
| 1   | 2             | 3         | 4                                 | 5   |
| 1   | 91004.05      | 115641.63 | -                                 | -   |
| 2   | 91002.91      | 115644.02 | -                                 | -   |
| 3   | 91000.71      | 115644.62 | -                                 | -   |
| 4   | 90971.09      | 115631.25 | -                                 | -   |
| 5   | 90959.84      | 115624.96 | -                                 | -   |
| 6   | 90950.9       | 115620.75 | -                                 | -   |
| 7   | 90950.75      | 115621.05 | -                                 | -   |
| 8   | 90937.06      | 115647.88 | -                                 | -   |
| 9   | 90936.95      | 115648.07 | -                                 | -   |
| 10  | 90935.34      | 115651.33 | -                                 | -   |
| 11  | 90935.06      | 115651.65 | -                                 | -   |
| 12  | 90934.53      | 115651.83 | -                                 | -   |
| 13  | 90934.11      | 115651.74 | -                                 | -   |
| 14  | 90931.65      | 115650.52 | -                                 | -   |
| 15  | 90931.51      | 115650.44 | -                                 | -   |
| 16  | 90920.48      | 115644.2  | -                                 | -   |
| 17  | 90919.98      | 115643.78 | -                                 | -   |
| 18  | 90918.27      | 115643.43 | -                                 | -   |
| 19  | 90907.35      | 115643.28 | -                                 | -   |
| 20  | 90907.14      | 115643.27 | -                                 | -   |
| 21  | 90905.27      | 115643.27 | -                                 | -   |
| 22  | 90904.66      | 115643.11 | -                                 | -   |
| 23  | 90904.1       | 115642.58 | -                                 | -   |
| 24  | 90903.91      | 115641.98 | -                                 | -   |

|                               |  |                   |
|-------------------------------|--|-------------------|
| полное наименование должности | <div><div>ДОКУМЕНТ ПОДПИСАН<br/>ЭЛЕКТРОННОЙ ПОДПИСЬЮ</div><div>Сертификат: 009F0BDC181A023B64597F1E2579BEFB50<br/>Владелец: ФЕДЕРАЛЬНАЯ СЛУЖБА ГОСУДАРСТВЕННОЙ<br/>РЕГИСТРАЦИИ, КАДАСТРА И КАРТОГРАФИИ<br/>Действителен: с 02.08.2024 по 26.10.2025</div></div> | инициалы, фамилия |
|                               |  |                   |
|                               |  |                   |

|                          |                              |                   |                          |
|--------------------------|------------------------------|-------------------|--------------------------|
| Земельный участок        |                              |                   |                          |
| вид объекта недвижимости |                              |                   |                          |
| Лист № 12 раздела 4.2    | Всего листов раздела 4.2: 20 | Всего разделов: 8 | Всего листов выписки: 63 |

28.11.2024г. № КУВИ-001/2024-288699482

Кадастровый номер: 78:13:0007319:8

| 1  | 2        | 3         | 4 | 5 |
|----|----------|-----------|---|---|
| 25 | 90903.79 | 115639.76 | - | - |
| 26 | 90902.93 | 115639.82 | - | - |
| 27 | 90902.52 | 115639.84 | - | - |
| 28 | 90901.9  | 115639.29 | - | - |
| 29 | 90901.85 | 115638.47 | - | - |
| 30 | 90902.4  | 115637.85 | - | - |
| 31 | 90902.81 | 115637.82 | - | - |
| 32 | 90904.41 | 115637.72 | - | - |
| 33 | 90904.54 | 115637.71 | - | - |
| 34 | 90905.08 | 115637.82 | - | - |
| 35 | 90905.58 | 115638.28 | - | - |
| 36 | 90905.75 | 115638.8  | - | - |
| 37 | 90905.78 | 115639.59 | - | - |
| 38 | 90905.88 | 115641.27 | - | - |
| 39 | 90907.17 | 115641.27 | - | - |
| 40 | 90907.4  | 115641.28 | - | - |
| 41 | 90918.49 | 115641.43 | - | - |
| 42 | 90920.88 | 115641.93 | - | - |
| 43 | 90921.62 | 115642.55 | - | - |
| 44 | 90932.49 | 115648.7  | - | - |
| 45 | 90932.61 | 115648.77 | - | - |
| 46 | 90934.03 | 115649.47 | - | - |
| 47 | 90935.18 | 115647.15 | - | - |
| 48 | 90935.28 | 115646.95 | - | - |
| 49 | 90948.97 | 115620.14 | - | - |
| 50 | 90949.75 | 115618.62 | - | - |
| 51 | 90950.51 | 115618.36 | - | - |
| 52 | 90960.75 | 115623.18 | - | - |
| 53 | 90971.99 | 115629.47 | - | - |



ДОКУМЕНТ ПОДПИСАН  
ЭЛЕКТРОННОЙ ПОДПИСЬЮ

Сертификат: 009F0BDC181A023B64597F1E2579BEFB50


Владелец: ФЕДЕРАЛЬНАЯ СЛУЖБА ГОСУДАРСТВЕННОЙ  
РЕГИСТРАЦИИ, КАДАСТРА И КАРТОГРАФИИ  
Действителен: с 02.08.2024 по 26.10.2025

полное наименование должности

инициалы, фамилия

|  |                              |                   |                          |
|--|------------------------------|-------------------|--------------------------|
| Земельный участок                      |                              |                   |                          |
| вид объекта недвижимости               |                              |                   |                          |
| Лист № 13 раздела 4.2                  | Всего листов раздела 4.2: 20 | Всего разделов: 8 | Всего листов выписки: 63 |
| 28.11.2024г. № КУВИ-001/2024-288699482 |                              |                   |                          |
| Кадастровый номер:                     |                              | 78:13:0007319:8   |                          |

|    |          |           |   |   |
|----|----------|-----------|---|---|
| 1  | 2        | 3         | 4 | 5 |
| 54 | 91000.88 | 115642.5  | - | - |
| 55 | 91004.05 | 115641.63 | - | - |
| 1  | 91016.43 | 115641.96 | - | - |
| 2  | 91015.59 | 115643.67 | - | - |
| 3  | 91014.84 | 115643.32 | - | - |
| 4  | 91012.11 | 115642.53 | - | - |
| 5  | 91010.62 | 115641.93 | - | - |
| 6  | 91010.28 | 115642.01 | - | - |
| 7  | 91006.57 | 115640.94 | - | - |
| 8  | 91009.55 | 115640.12 | - | - |
| 9  | 91010.79 | 115639.84 | - | - |
| 10 | 91014.06 | 115641.16 | - | - |
| 11 | 91016.43 | 115641.96 | - | - |

|   |  |   |                   |  |
|---|--|---|-------------------|--|
|  |  | ДОКУМЕНТ ПОДПИСАН<br>ЭЛЕКТРОННОЙ ПОДПИСЬЮ   |                   |  |
| полное наименование должности   |  | Сертификат: 009F0BDC181A023B64597F1E2579BEFB50<br>Владелец: ФЕДЕРАЛЬНАЯ СЛУЖБА ГОСУДАРСТВЕННОЙ<br>РЕГИСТРАЦИИ, КАДАСТРА И КАРТОГРАФИИ<br>Действителен: с 02.08.2024 по 26.10.2025 | инициалы, фамилия |  |




|                          |  |  |  |
|--------------------------|--|--|--|
| Земельный участок        |  |  |  |
| вид объекта недвижимости |  |  |  |

|                       |                              |                   |                          |
|-----------------------|------------------------------|-------------------|--------------------------|
| Лист № 14 раздела 4.2 | Всего листов раздела 4.2: 20 | Всего разделов: 8 | Всего листов выписки: 63 |
|-----------------------|------------------------------|-------------------|--------------------------|

|  |                 |
|--|-----------------|
| 28.11.2024г. № КУВИ-001/2024-288699482 |                 |
| Кадастровый номер:                     | 78:13:0007319:8 |

|   |  |
|---|--|
| Сведения о характерных точках границы части (частей) земельного участка |  |
| Учетный номер части: 78:13:0007319:8/47                                 |  |
| Система координат   |  |

| Номер точки | Координаты, м |           | Описание закрепления на местности | Средняя квадратичная погрешность определения координат характерных точек границ земельного участка, м |
|-------------|---------------|-----------|-----------------------------------|---|
|             | X             | Y         |                                   |   |
| 1           | 2             | 3         | 4                                 | 5   |
| 1           | 91004.23      | 115641.24 | -                                 | -   |
| 2           | 91003.13      | 115643.56 | -                                 | -   |
| 3           | 91001.01      | 115644.06 | -                                 | -   |
| 4           | 90971.19      | 115631.15 | -                                 | -   |
| 5           | 90959.9       | 115624.83 | -                                 | -   |
| 6           | 90950.84      | 115620.57 | -                                 | -   |
| 7           | 90950.62      | 115620.98 | -                                 | -   |
| 8           | 90936.93      | 115647.82 | -                                 | -   |
| 9           | 90935.16      | 115651.12 | -                                 | -   |
| 10          | 90934.87      | 115651.42 | -                                 | -   |
| 11          | 90934.35      | 115651.59 | -                                 | -   |
| 12          | 90933.94      | 115651.5  | -                                 | -   |
| 13          | 90931.56      | 115650.31 | -                                 | -   |
| 14          | 90920.56      | 115644.08 | -                                 | -   |
| 15          | 90920.04      | 115643.65 | -                                 | -   |
| 16          | 90918.28      | 115643.29 | -                                 | -   |
| 17          | 90907.36      | 115643.14 | -                                 | -   |
| 18          | 90907.14      | 115643.13 | -                                 | -   |
| 19          | 90905.4       | 115643.13 | -                                 | -   |
| 20          | 90904.79      | 115642.97 | -                                 | -   |
| 21          | 90904.24      | 115642.44 | -                                 | -   |
| 22          | 90904.05      | 115641.84 | -                                 | -   |
| 23          | 90903.93      | 115639.69 | -                                 | -   |
| 24          | 90903.86      | 115638.16 | -                                 | -   |

|                               |  |                   |
|-------------------------------|--|-------------------|
| полное наименование должности | <div><p>ДОКУМЕНТ ПОДПИСАН<br/>ЭЛЕКТРОННОЙ ПОДПИСЬЮ</p><p>Сертификат: 009F0BDC181A023B64597F1E2579BEFB50</p><p>Владелец: ФЕДЕРАЛЬНАЯ СЛУЖБА ГОСУДАРСТВЕННОЙ<br/>РЕГИСТРАЦИИ, КАДАСТРА И КАРТОГРАФИИ</p><p>Действителен: с 02.08.2024 по 26.10.2025</p></div> | инициалы, фамилия |
|                               |  |                   |
|                               |  |                   |

|                          |                              |                   |                          |
|--------------------------|------------------------------|-------------------|--------------------------|
| Земельный участок        |                              |                   |                          |
| вид объекта недвижимости |                              |                   |                          |
| Лист № 15 раздела 4.2    | Всего листов раздела 4.2: 20 | Всего разделов: 8 | Всего листов выписки: 63 |

28.11.2024г. № КУВИ-001/2024-288699482

Кадастровый номер: 78:13:0007319:8

| 1  | 2        | 3         | 4 | 5 |
|----|----------|-----------|---|---|
| 25 | 90902.39 | 115638.22 | - | - |
| 26 | 90901.79 | 115637.65 | - | - |
| 27 | 90901.76 | 115636.83 | - | - |
| 28 | 90902.32 | 115636.22 | - | - |
| 29 | 90904.15 | 115636.15 | - | - |
| 30 | 90904.92 | 115636.33 | - | - |
| 31 | 90905.6  | 115636.96 | - | - |
| 32 | 90905.84 | 115637.72 | - | - |
| 33 | 90905.92 | 115639.59 | - | - |
| 34 | 90906.01 | 115641.13 | - | - |
| 35 | 90907.17 | 115641.13 | - | - |
| 36 | 90907.4  | 115641.14 | - | - |
| 37 | 90918.5  | 115641.29 | - | - |
| 38 | 90920.94 | 115641.8  | - | - |
| 39 | 90921.7  | 115642.43 | - | - |
| 40 | 90932.5  | 115648.55 | - | - |
| 41 | 90933.89 | 115649.24 | - | - |
| 42 | 90935.16 | 115646.89 | - | - |
| 43 | 90948.84 | 115620.07 | - | - |
| 44 | 90949.68 | 115618.43 | - | - |
| 45 | 90950.45 | 115618.17 | - | - |
| 46 | 90960.82 | 115623.05 | - | - |
| 47 | 90972.07 | 115629.35 | - | - |
| 48 | 91001.2  | 115641.96 | - | - |
| 49 | 91004.23 | 115641.24 | - | - |
| 1  | 91016.5  | 115641.83 | - | - |
| 2  | 91015.61 | 115643.64 | - | - |
| 3  | 91015.32 | 115643.54 | - | - |
| 4  | 91014.84 | 115643.32 | - | - |



ДОКУМЕНТ ПОДПИСАН  
ЭЛЕКТРОННОЙ ПОДПИСЬЮ


Сертификат: 009F0BDC181A023B64597F1E2579BEFB50

Владелец: ФЕДЕРАЛЬНАЯ СЛУЖБА ГОСУДАРСТВЕННОЙ  
РЕГИСТРАЦИИ, КАДАСТРА И КАРТОГРАФИИ  
Действителен: с 02.08.2024 по 26.10.2025

полное наименование должности

инициалы, фамилия


|  |          |                              |                 |                   |                          |
|--|----------|------------------------------|-----------------|-------------------|--------------------------|
| Земельный участок                      |          |                              |                 |                   |                          |
| вид объекта недвижимости               |          |                              |                 |                   |                          |
| Лист № 16 раздела 4.2                  |          | Всего листов раздела 4.2: 20 |                 | Всего разделов: 8 | Всего листов выписки: 63 |
| 28.11.2024г. № КУВИ-001/2024-288699482 |          |                              |                 |                   |                          |
| Кадастровый номер:                     |          |                              | 78:13:0007319:8 |                   |                          |
| 1                                      | 2        | 3                            | 4               | 5                 |                          |
| 5                                      | 91013.39 | 115642.9                     | -               | -                 |                          |
| 6                                      | 91010.63 | 115641.78                    | -               | -                 |                          |
| 7                                      | 91010.01 | 115641.93                    | -               | -                 |                          |
| 8                                      | 91006.09 | 115640.8                     | -               | -                 |                          |
| 9                                      | 91009.54 | 115639.98                    | -               | -                 |                          |
| 10                                     | 91010.8  | 115639.69                    | -               | -                 |                          |
| 11                                     | 91014.11 | 115641.03                    | -               | -                 |                          |
| 12                                     | 91016.5  | 115641.83                    | -               | -                 |                          |

|   |  |   |  |
|---|--|---|--|
|  |  | ДОКУМЕНТ ПОДПИСАН<br>ЭЛЕКТРОННОЙ ПОДПИСЬЮ   |  |
| полное наименование должности   |  | Сертификат: 009F0BDC181A023B64597F1E2579BEFB50                                      |  |
|   |  | Владелец: ФЕДЕРАЛЬНАЯ СЛУЖБА ГОСУДАРСТВЕННОЙ<br>РЕГИСТРАЦИИ, КАДАСТРА И КАРТОГРАФИИ |  |
|   |  | Действителен: с 02.08.2024 по 26.10.2025  |  |
|   |  | инициалы, фамилия   |  |

|   |               |                              |                                   |   |                          |
|---|---------------|------------------------------|-----------------------------------|---|--------------------------|
| Земельный участок   |               |                              |                                   |   |                          |
| вид объекта недвижимости  |               |                              |                                   |   |                          |
| Лист № 17 раздела 4.2   |               | Всего листов раздела 4.2: 20 |                                   | Всего разделов: 8   | Всего листов выписки: 63 |
| 28.11.2024г. № КУВИ-001/2024-288699482                                  |               |                              |                                   |   |                          |
| Кадастровый номер:  |               |                              | 78:13:0007319:8                   |   |                          |
| Сведения о характерных точках границы части (частей) земельного участка |               |                              |                                   |   |                          |
| Учетный номер части: 78:13:0007319:8/48                                 |               |                              |                                   |   |                          |
| Система координат   |               |                              |                                   |   |                          |
| Номер точки   | Координаты, м |                              | Описание закрепления на местности | Средняя квадратичная погрешность определения координат характерных точек границ земельного участка, м |                          |
|   | X             | Y                            |                                   |   |                          |
| 1   | 2             | 3                            | 4                                 | 5   |                          |
| 1   | 91017.56      | 115639.69                    | -                                 | -   |                          |
| 2   | 91015.59      | 115643.67                    | -                                 | -   |                          |
| 3   | 91015.16      | 115643.47                    | -                                 | -   |                          |
| 4   | 91015.44      | 115642.9                     | -                                 | -   |                          |
| 5   | 91016.19      | 115641.76                    | -                                 | -   |                          |
| 6   | 91016.74      | 115641.13                    | -                                 | -   |                          |
| 7   | 91017.05      | 115640.53                    | -                                 | -   |                          |
| 8   | 91017.56      | 115639.69                    | -                                 | -   |                          |
| 1   | 91019.31      | 115635.92                    | -                                 | -   |                          |
| 2   | 91019.4       | 115635.95                    | -                                 | -   |                          |
| 3   | 91017.78      | 115639.24                    | -                                 | -   |                          |
| 4   | 91019.31      | 115635.92                    | -                                 | -   |                          |


|                               |  |                   |
|-------------------------------|--|-------------------|
| полное наименование должности | <div><div>ДОКУМЕНТ ПОДПИСАН<br/>ЭЛЕКТРОННОЙ ПОДПИСЬЮ</div><div>Сертификат: 009F0BDC181A023B64597F1E2579BEFB50</div><div>Владелец: ФЕДЕРАЛЬНАЯ СЛУЖБА ГОСУДАРСТВЕННОЙ<br/>РЕГИСТРАЦИИ, КАДАСТРА И КАРТОГРАФИИ</div><div>Действителен: с 02.08.2024 по 26.10.2025</div></div> | инициалы, фамилия |
|                               |  |                   |
|                               |  |                   |

|   |               |                              |                                   |   |
|---|---------------|------------------------------|-----------------------------------|---|
| Земельный участок   |               |                              |                                   |   |
| вид объекта недвижимости  |               |                              |                                   |   |
| Лист № 18 раздела 4.2   |               | Всего листов раздела 4.2: 20 |                                   | Всего разделов: 8   |
| Всего листов выписки: 63  |               |                              |                                   |   |
| 28.11.2024г. № КУВИ-001/2024-288699482                                  |               |                              |                                   |   |
| Кадастровый номер:  |               |                              | 78:13:0007319:8                   |   |
| Сведения о характерных точках границы части (частей) земельного участка |               |                              |                                   |   |
| Учетный номер части: 78:13:0007319:8/49                                 |               |                              |                                   |   |
| Система координат   |               |                              |                                   |   |
| Номер точки   | Координаты, м |                              | Описание закрепления на местности | Средняя квадратичная погрешность определения координат характерных точек границ земельного участка, м |
|   | X             | Y                            |                                   |   |
| 1   | 2             | 3                            | 4                                 | 5   |
| 1   | 91019.28      | 115635.91                    | -                                 | -   |
| 2   | 91019.4       | 115635.95                    | -                                 | -   |
| 3   | 91016.88      | 115641.06                    | -                                 | -   |
| 4   | 91019.28      | 115635.91                    | -                                 | -   |

|                               |  |                   |
|-------------------------------|--|-------------------|
| полное наименование должности | <div><div>ДОКУМЕНТ ПОДПИСАН<br/>ЭЛЕКТРОННОЙ ПОДПИСЬЮ</div><div>Сертификат: 009F0BDC181A023B64597F1E2579BEFB50</div><div>Владелец: ФЕДЕРАЛЬНАЯ СЛУЖБА ГОСУДАРСТВЕННОЙ<br/>РЕГИСТРАЦИИ, КАДАСТРА И КАРТОГРАФИИ</div><div>Действителен: с 02.08.2024 по 26.10.2025</div></div> | инициалы, фамилия |
|                               |  |                   |
|                               |  |                   |

|  |                              |                   |                          |
|--|------------------------------|-------------------|--------------------------|
| Земельный участок                      |                              |                   |                          |
| вид объекта недвижимости               |                              |                   |                          |
| Лист № 19 раздела 4.2                  | Всего листов раздела 4.2: 20 | Всего разделов: 8 | Всего листов выписки: 63 |
| 28.11.2024г. № КУВИ-001/2024-288699482 |                              |                   |                          |
| Кадастровый номер:                     |                              | 78:13:0007319:8   |                          |

|   |               |           |                                   |   |
|---|---------------|-----------|-----------------------------------|---|
| Сведения о характерных точках границы части (частей) земельного участка |               |           |                                   |   |
| Учетный номер части: 78:13:0007319:8/50                                 |               |           |                                   |   |
| Система координат   |               |           |                                   |   |
| Номер точки   | Координаты, м |           | Описание закрепления на местности | Средняя квадратичная погрешность определения координат характерных точек границ земельного участка, м |
|   | X             | Y         |                                   |   |
| 1   | 2             | 3         | 4                                 | 5   |
| 1   | 90945.81      | 115762.73 | -                                 | -   |
| 2   | 90944.35      | 115765.82 | -                                 | -   |
| 3   | 90938.02      | 115764.4  | -                                 | -   |
| 4   | 90940.07      | 115763.36 | -                                 | -   |
| 5   | 90940.6       | 115763.48 | -                                 | -   |
| 6   | 90940.42      | 115764.26 | -                                 | -   |
| 7   | 90942.7       | 115764.8  | -                                 | -   |
| 8   | 90942.94      | 115764.06 | -                                 | -   |
| 9   | 90943.67      | 115764.23 | -                                 | -   |
| 10  | 90944.16      | 115762.39 | -                                 | -   |
| 11  | 90945.81      | 115762.73 | -                                 | -   |
| 1   | 90989.61      | 115625.17 | -                                 | -   |
| 2   | 91012.98      | 115633.63 | -                                 | -   |
| 3   | 91013.1       | 115634.54 | -                                 | -   |
| 4   | 91013.01      | 115635.54 | -                                 | -   |
| 5   | 91012.7       | 115636.49 | -                                 | -   |
| 6   | 91010.22      | 115641.99 | -                                 | -   |
| 7   | 91004.64      | 115640.38 | -                                 | -   |
| 8   | 90999.98      | 115650.18 | -                                 | -   |
| 9   | 90998.42      | 115649.64 | -                                 | -   |
| 10  | 90994.36      | 115658.03 | -                                 | -   |
| 11  | 90995.96      | 115658.65 | -                                 | -   |
| 12  | 90990.09      | 115670.96 | -                                 | -   |
| 13  | 90989.12      | 115668.41 | -                                 | -   |

|                               |  |                   |
|-------------------------------|--|-------------------|
| полное наименование должности | <div><div>ДОКУМЕНТ ПОДПИСАН<br/>ЭЛЕКТРОННОЙ ПОДПИСЬЮ</div><div>Сертификат: 009F0BDC181A023B64597F1E2579BEFB50</div><div>Владелец: ФЕДЕРАЛЬНАЯ СЛУЖБА ГОСУДАРСТВЕННОЙ<br/>РЕГИСТРАЦИИ, КАДАСТРА И КАРТОГРАФИИ</div><div>Действителен: с 02.08.2024 по 26.10.2025</div></div> | инициалы, фамилия |
|                               |  |                   |
|                               |  |                   |

|                          |                              |                   |                          |
|--------------------------|------------------------------|-------------------|--------------------------|
| Земельный участок        |                              |                   |                          |
| вид объекта недвижимости |                              |                   |                          |
| Лист № 20 раздела 4.2    | Всего листов раздела 4.2: 20 | Всего разделов: 8 | Всего листов выписки: 63 |

28.11.2024г. № КУВИ-001/2024-288699482

Кадастровый номер: 78:13:0007319:8

| 1  | 2        | 3         | 4 | 5 |
|----|----------|-----------|---|---|
| 14 | 90989.06 | 115668.14 | - | - |
| 15 | 90988.89 | 115667.52 | - | - |
| 16 | 90988.88 | 115667.42 | - | - |
| 17 | 90988.86 | 115667.33 | - | - |
| 18 | 90988.86 | 115666.93 | - | - |
| 19 | 90988.84 | 115666.52 | - | - |
| 20 | 90988.86 | 115666.43 | - | - |
| 21 | 90988.86 | 115666.33 | - | - |
| 22 | 90988.94 | 115665.94 | - | - |
| 23 | 90989.02 | 115665.54 | - | - |
| 24 | 90989.05 | 115665.45 | - | - |
| 25 | 90989.07 | 115665.36 | - | - |
| 26 | 90989.25 | 115664.99 | - | - |
| 27 | 90989.41 | 115664.62 | - | - |
| 28 | 90993.2  | 115657.86 | - | - |
| 29 | 91000.18 | 115642.36 | - | - |
| 30 | 91002.4  | 115637.44 | - | - |
| 31 | 90990.01 | 115633.62 | - | - |
| 32 | 90989    | 115633.17 | - | - |
| 33 | 90988.2  | 115632.56 | - | - |
| 34 | 90987.57 | 115631.79 | - | - |
| 35 | 90987.11 | 115630.89 | - | - |
| 36 | 90986.87 | 115629.92 | - | - |
| 37 | 90986.85 | 115628.92 | - | - |
| 38 | 90987.05 | 115627.94 | - | - |
| 39 | 90987.46 | 115627.03 | - | - |
| 40 | 90988.06 | 115626.23 | - | - |
| 41 | 90988.82 | 115625.59 | - | - |
| 42 | 90989.61 | 115625.17 | - | - |



ДОКУМЕНТ ПОДПИСАН  
ЭЛЕКТРОННОЙ ПОДПИСЬЮ

Сертификат: 009F0BDC181A023B64597F1E2579BEFB50

Владелец: ФЕДЕРАЛЬНАЯ СЛУЖБА ГОСУДАРСТВЕННОЙ

РЕГИСТРАЦИИ, КАДАСТРА И КАРТОГРАФИИ

Действителен: с 02.08.2024 по 26.10.2025

полное наименование должности

инициалы, фамилия